



ТРОПА
БАЛТИЙСКОГО
ВЗМОРЬЯ



ПУТЕВОДИТЕЛЬ



ПЕШЕХОДНЫЙ МАРШРУТ

Латвия / Эстония



1200 КМ

COASTALHIKING.EU





ТРОПА БАЛТИЙСКОГО ВЗМОРЬЯ: ФАКТЫ И ЦИФРЫ

Тропа Балтийского взморья – это часть самого длинного европейского пешеходного маршрута E9. Маршрут E9 начинается в Португалии, возле мыса Сан-Висенти, и заканчивается в Эстонии, в городе Нарва-Йыэсуу, там, где река Нарва впадает в Финский залив.

НАЗВАНИЕ:

в Латвии – *Jūrtaka*, в Эстонии – *Ranniku matkarada*

СТАРТ: граница Литвы и Латвии, поселок Нида (Латвия)

ФИНИШ: Таллинский порт (Эстония); маршрут двусторонний, поэтому Таллин может быть и отправной точкой

ДВЕ СТОЛИЦЫ,

старым районам которых присвоен статус культурного наследия UNESCO:
Рига, Таллин

ТЕРРИТОРИЯ: побережье Балтийского моря

ПРОТЯЖЕННОСТЬ: ~1200 км (~1,5 млн шагов), в т. ч.:
по Латвии – 580 км; по Эстонии – 620 км

МАРШРУТ:

Нида – Лиепая – Вентспилс – Колкасрагс – Юрмала – Рига – Саулкрасты – Айнажи – Икла – Пярну – Виртсу – Лихула – Хаапсалу – Палдиски – Таллин

САМЫЕ ВЫСОКИЕ ТОЧКИ:

скалистый обрыв Раннамыйза (*Rannamõisa ränk*) – 35 м над уровнем моря, смотровая платформа маяка Пакри вместе со скальной возвышенностью Пакри – ~70 м над уровнем моря (Эстония)

ВРЕМЯ, НЕОБХОДИМОЕ ДЛЯ ПРОХОЖДЕНИЯ МАРШРУТА:

~60 дней; опытные туристы могут пройти его быстрее

ДОСТОПРИМЕЧАТЕЛЬНОСТИ:

>500 природных, исторических и культурных объектов
К тропе Балтийского взморья прилегают эстонские острова: Кихну, Сааремаа, Муху, Хийумаа, Вормси и Осмусааре

ИНФОРМАЦИЯ: WWW.COASTALHIKING.EU



Interreg
Estonia-Latvia
European Regional Development Fund

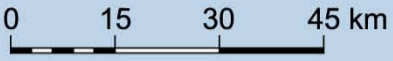


EUROPEAN UNION



ТРОПА
БАЛТИЙСКОГО
ВЗМОРЬЯ

1: 1 500 000



L Ä Ä N E M E R I

S o o m e l a h t



Условные обозначения

- Главные дороги
- Региональные дороги
- Другие дороги
- Железная дорога
- Паромы
- Граница государства
- RĪGA** Столица государства
- Nida-Pāpe 1 Однодневный маршрут



СОДЕРЖАНИЕ



- 2** ПРИБРЕЖНАЯ ПРИРОДА
- 2** УСЛУГИ И ИНФРАСТРУКТУРА
- 3** КАК ПОЛЬЗОВАТЬСЯ ПУТЕВОДИТЕЛЕМ?
- 3** КАК ПРОЙТИ ТРОПУ БАЛТИЙСКОГО ВЗМОРЯ?

ЛАТВИЯ

4	БАЛТИЙСКОЕ МОРЕ	ДЕНЬ 1–15
36	РИЖСКИЙ МОРСКОЙ ЗАЛИВ	ДЕНЬ 16–20
48	ЮРМАЛА И РИГА	ДЕНЬ 21–24
58	ПОБЕРЕЖЬЕ ВИДЗЕМЕ	ДЕНЬ 25–30

ЭСТОНИЯ

72	ПЯРНУ И РЫБАЦКИЕ ПОСЕЛКИ	ДЕНЬ 31–41
96	НАЦИОНАЛЬНЫЙ ПАРК МАТСАЛУ И ОСТРОВА ЗАПАДНОЙ ЭСТОНИИ	ДЕНЬ 42–46
114	ХААПСАЛУ И ПРИБРЕЖНЫЕ ШВЕДСКИЕ ПОСЕЛКИ	ДЕНЬ 47–52
128	СКАЛЫ И ВОДОПАДЫ СЕВЕРО-ЗАПАДНОЙ ЭСТОНИИ, БЕРЕГ ФИНСКОГО ЗАЛИВА	ДЕНЬ 53–60

146 ПОЛЕЗНЫЕ СОВЕТЫ

ПРИБРЕЖНАЯ ПРИРОДА

- В Латвии тропа Балтийского взморья в основном пролегает по песчаным и каменистым пляжам, отчасти – по приморским лугам. В прибрежных лесах протоптаны тропы и небольшие дороги. На отдельных участках песок может быть мягким, что затрудняет передвижение.
- В Эстонии тропа Балтийского взморья вдоль самого берега идет ~100 км, в основном на отрезке между Хаапсалу и Таллином. Береговая линия в некоторых местах сложная: ее образуют многочисленные мысы, полуострова, заболоченные места, тростники, пойменные луга, лагуны и мелкие заливы, поэтому остальные ~500 км нужно идти по прибрежным тропам, дорогам и по обочинам шоссе.
- В городах и населенных пунктах тропа Балтийского взморья идет по тротуарам.
- Прибрежный рельеф в основном ровный, и большая часть тропы Балтийского взморья пролегает практически на уровне моря.
- В Латвии крутые обрывистые берега встречаются на участке от Странте до Ошвалки и в окрестностях Сталдзене, а также на видземском каменистом взморье; скалы можно увидеть в Харьковском уезде, неподалеку от Таллина (Эстония).
- Маршрут можно проходить в любое время года. В каждое время года есть свои плюсы и минусы.
- Лето (июнь – август) в Латвии и Эстонии является туристическим сезоном,

когда на побережье находится больше людей, чем в другое время года; места для ночлега неподалеку от моря могут быть забронированы заранее, а вблизи больших городов, возможно, придется дольше ждать заказанную еду. Температура воды в море достигает +18–20 °С – можно купаться. По песчаным пляжам приятно идти босиком, переходя вброд речушки и ручьи, впадающие в море. Однако летом возможны довольно-таки затяжные периоды дождей и похолодания (примерно +13 °С), поэтому нужно заранее узнать прогноз погоды.




- Осенью (сентябрь – ноябрь), идя через лес (особенно в Эстонии), можно увидеть больше красок: листва становится разноцветной, появляются грибы, ягоды и орехи. Мигрируют птицы. Бывают штормы, во время которых море выносит на берег кусочки янтаря. В это время отдельные места для ночлега и точки общественного питания могут быть закрыты.
- Маршрут можно проходить и зимой (декабрь – февраль), но нужно иметь в виду, что большая часть услуг в это время недоступна. Если снежный покров и мороз устойчивы, то многие отрезки пути, например видземское побережье, можно пройти на лыжах. Можно увидеть ледовые образования.
- Отправившись в поход весной (март – май), можно наблюдать пробуждение природы: все начинает зеленеть, на побережье Курземского залива благоухает сирень, возвращаются птицы. В речках и ручьях, которые летом

запросто можно перейти вброд, весной нередко поднимается уровень воды – нужно искать ближайший мостик. Весной предложение мест для ночлега и точек общественного питания по-прежнему ограничено.


- Самыми серьезными препятствиями являются устья крупных рек: Саки, Ирбе, Венты, Лиелупе, Даугавы, Гауи, Салацы, Пярну и др. Тропа Балтийского взморья обходит их по ближайшим дорогам и мостам.
- Маленькие речки и ручьи в маловодный период можно перейти вброд. Рядом с устьями многих маленьких рек есть пешеходные мостики или мостки.
- Для побережья Балтийского моря не характерны опасные природные стихии. Сильные штормы случаются редко, обычно осенью или зимой.
- В Латвии господствуют западные ветры. На латвийском побережье Балтийского моря они заметно сильнее, поэтому удобнее идти в направлении от границы Литвы до Колки, с попутным ветром.
- На тропе Балтийского взморья нет приливов и отливов, которые бы ограничили или сделали небезопасным передвижение вдоль берега.
- Побережье изменчиво: каждый раз одно и то же место может выглядеть иначе. Море смывает обрывистые берега, песчаный пляж становится галечным или даже каменистым, а гальку иногда покрывают песчаные наносы


УСЛУГИ И ИНФРАСТРУКТУРА




Количество мест для ночлега варьируется в зависимости от участка. Места для ночлега отмечены на карте символом , кемпинги – символом . Информация о местах для ночлега указана в описании каждого дня маршрута: www.coastalhiking.eu. В путеводителе указаны приведены названия мест для ночлега и . Места для ночлега, расположенные возле моря, рекомендуется бронировать заранее, так как во время туристического сезона они могут быть заняты.





 Количество поставщиков услуг общественного питания варьируется в зависимости от участка. На маршрутных листах путеводаителя указано, где услуг общественного питания нет. Есть компании, которые работают только летом – перед посещением лучше позвонить.

 На обочине тропы Балтийского взморья обустроено более 70 общественных (бесплатных) мест для отдыха. Здесь есть навесы, столы, скамейки, урны, кое-где – места для разведения костра или барбекю,

туалеты. Места для отдыха есть также в кемпингах и возле мест для ночлега, но их использование нужно согласовать с хозяевами.

 Магазины находятся в крупных населенных пунктах, но есть отдельные отрезки маршрута, где магазины не встречаются в течение целого дня. Соответствующая информация приведена в маршрутных листах.

 На большей части побережья доступен общественный транспорт (чаще всего автобус, реже – поезд), однако нужно заранее уточнить график движения: в Латвии на www.1188.lv/satiksme, в Эстонии на www.peatus.ee, www.tpilet.ee. В Лиенае, Вентспилсе, Юрмале, Риге, Пярну, Хаапсалу и Таллине можно пользоваться городским общественным транспортом. На Эстонские острова ходит паром: Кихну, Вормси (www.veeteed.com), Сааремаа, Хийумаа (www.praamid.ee), Осмусааре (www.osmussaarereisid.ee).

Амбулатории, врачебные практики и аптеки есть в городах и крупных населенных пунктах. В чрезвычайных ситуациях –  112!

КАК ПОЛЬЗОВАТЬСЯ ПУТЕВОДИТЕЛЕМ?

В путеводителе ~1200 км тропы Балтийского взморья разделены на 8 отрезков, каждый из которых отмечен в карте своим цветом: Большое море (курземское побережье Балтийского моря), Малое море (курземское побережье Рижского залива), Юрмала и Рига (самый популярный город-курорт Латвии и ее столица), видземское побережье (восточное побережье Рижского залива), Пярну и рыбацкие поселки (побережье Пярнуского залива), Матсалуский национальный парк и острова на западе Эстонии (залив Матсалу, острова Сааремаа, Муху, Хийумаа и Vormsi), Хаапсалу и прибрежные шведские поселки (залив Хаапсалу-лахт и полуостров Ноаротси, остров Осмусаар), скалы и водопады на северо-западе Эстонии (берег Финского залива).

~1200 км тропы Балтийского взморья разделены на 60 отдельных этапов пешего пути (12–25 км). Маршрут каждого дня описан во всех подробностях. Кроме того, три разворота путеводителя посвящены островам Эстонии, где путешественник может продолжить поход или отдохнуть, наслаждаясь культурой, историей, кулинарией и предлагаемыми услугами.

ЧТО ВКЛЮЧАЕТ ОПИСАНИЕ КАЖДОГО ДНЯ?

КАРТА,

на которой отмечен маршрут конкретного дня



точки старта и финиша



наиболее интересные достопримечательности



места оказания услуг и остановки междугородних автобусов



ПРАКТИЧЕСКАЯ ИНФОРМАЦИЯ



Протяженность – протяженность однодневного маршрута в километрах.



Длительность – примерное время, необходимое для совершения однодневного похода.



Старт – место, откуда удобно начинать поход.



Финиш – место, где удобно заканчивать поход; можно идти и в обратном направлении.



Описание маршрута – крупнейшие населенные пункты.



Дорожное покрытие – тип пляжа, покрытие дорог и троп.



Степень сложности: легкий



Степень сложности: средней сложности



Степень сложности: трудный



Препятствия – указаны естественные или созданные человеком препятствия, даны рекомендации, как их преодолеть.



Опасные места – здесь нужно быть особенно внимательными.



Полезно знать – полезная информация.



Альтернативы – другие дороги и тропы, которые можно использовать, если погодные условия оставляют желать лучшего или просто не хочется идти по пляжу.



Стоит увидеть – краткие описания самых интересных достопримечательностей и их координаты.

УСЛУГИ

информация о



i Туристическая информация – контактная информация ближайшего ИТЦ

🌿 Особо охраняемая территория природы.

КАК ПРОЙТИ ТРОПУ БАЛТИЙСКОГО ВЗМОРЬЯ?

- Тропа Балтийского взморья состоит из 60 отрезков для однодневных походов, которые описаны на страницах путеводителя.
- Каждый день представляет собой отдельный, независимый маршрут. Объединив отрезки, можно организовать поход на нескольких дней.
- Прохождение тропы Балтийского взморья можно начать в любом физически доступном месте, кроме того, можно идти в любом направлении (маркировка в обе стороны). В путеводителе на каждый день указано рекомендуемое место старта и финиша.
- С учетом интересов и возможностей отдельные отрезки можно проехать на общественном транспорте или транспорте владельца места для ночлега, где вы останавливались (по предварительной договоренности), взяв с собой вещи.
- На сайте www.coastalhiking.eu размещены описания дневных маршрутов и GPX-файлы, которые можно скачать и распечатать.
- Ориентироваться на природе помогает маркировка маршрута (бело-сине-белая) на деревьях, камнях и других природных объектах; в поселках и городах это будут наклейки тропы Балтийского взморья на дорожных знаках, электрических столбах, перилах мостов, а также предписывающие дорожные знаки.

- В тех местах, где тропа Балтийского взморья идет по пляжу и долго не нужно никуда сворачивать, она не маркирована. В дюнах Большого моря (Курземское побережье Балтийского моря) и Малого моря (курземское побережье Рижского залива) возле населенных пунктов поставлены большие деревянные указатели, информирующие о конкретном населенном пункте, а также показывающие расстояние до следующего поселка в обоих направлениях.
- На обочине тропы Балтийского взморья размещены информационные стенды.

КАК ПУТЕШЕСТВОВАТЬ ПО ТРОПЕ БАЛТИЙСКОГО ВЗМОРЬЯ, ЕСЛИ СВОЙ АВТОМОБИЛЬ ВЫ ОСТАВИЛИ НА ТОЧКЕ СТАРТА?

- Там, где это возможно, на общественном транспорте можно вернуться к своему автомобилю или добраться на нем до другого пункта назначения и места ночлега.
- Можно договориться о трансфере с владельцем места для ночлега.
- Путешественники могут организовать свою логистику, заранее оставив одну машину на финише, а другую на старте.





Самые яркие впечатления от Большого моря

- Обрывистые берега
- Малонаселенные места
- Нетронутая природа
- Тихие пляжи
- Белые поющие пески
- Янтарь
- Закаты
- Рыбацкие поселки
- Маяки
- Лиепая, лиепайская Кароста и Вентспилс
- Национальный парк Слитере
- Наследие, оставленное ливами – самым малочисленным в мире этническим меньшинством

ЛАТВИЯ БАЛТИЙСКОЕ МОРЕ



КУРЗЕМСКОЕ ПОБЕРЕЖЬЕ БАЛТИЙСКОГО МОРЯ (DIŽJŪRA)

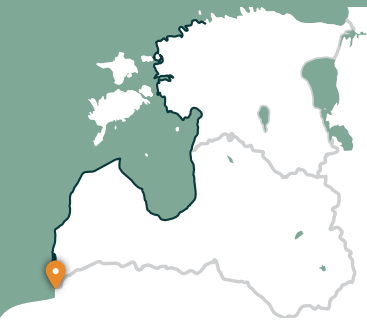
Нида – Колка: 270 км, дни: 1–15

Западное Курземское побережье Балтийского моря в Латвии называют Большим морем (*Dižjūra*). От начала Тропы Балтийского взморья – пограничного столба на границе Латвии и Литвы – до Колкасага берег моря преимущественно песчаный. Этап Большого моря – самая малонаселенная прибрежная часть Латвии, но при этом здесь находится третий по величине латвийский город – Лиепая. Между Павилостой и Сарнате берег моря становится обрывистым. Поселки тихие и малонаселенные, большинство жителей проводят здесь только лето. В Национальном парке Слитере *Тропа Балтийского взморья* по проселочным и лесным дорогам проходит через исторические рыбацкие поселки ливов. В Мазирбе и Колке местные рыбаки по-прежнему выходят в море и продают рыбу собственного копчения. Этап Балтийского моря завершается у Колкасага, который отделяет Балтийское море от Рижского морского залива.

Легенда Большого моря – Зеленый луч

Иногда летом на закате с берега моря можно наблюдать природное явление, именуемое Зеленым лучом. В тот момент, когда солнце скрывается за горизонтом, вокруг него видна зеленая линия. Атмосфера Земли преломляет солнечный свет, работая как слабая призма, и появляются цвета радуги. Верхний краешек солнечного диска выглядит как радужный пояс. Это редкое природное явление – наблюдать его можно только тогда, когда воздух очень чистый.





Нида – Папе

Самый галечный пляж в Латвии



Пограничный столб между Латвией и Литвой – это начало *Тропы Балтийского взморья*. Она проходит через природный парк «Папе» и бежит по просторному, омываемому Балтийским морем пляжу, мимо красивых, поросших колосняком и аммофилой дюн. Для этого отрезка характерны покрытый галькой пляж, небольшие выходы торфа на поверхность земли и первозданность.


Обогнув канал Папес, можно увидеть выразительный пейзаж Приморской равнины, где в тростниковых зарослях прячется озеро Папес. *Тропа Балтийского взморья* петляет по поселку Папес и возле маяка Папес возвращается на пляж.


3






ПРАКТИЧЕСКАЯ ИНФОРМАЦИЯ

..... 12 км

 4–6 часов

 Нида, пограничный столб между Латвией и Литвой

 Пляж Папес напротив комплекса отдыха «Pūķaags»

  Нида – поселок Папес Коню – Папе



Песчаные и галечные пляжи, местами мелкий гравий. Напротив Ниды – галечный пляж протяженностью несколько километров. Местами галька образует омытые волнами «обнажения» высотой несколько десятков сантиметров. В Папе дороги с гравийным покрытием.



Легкий



Канал Лигупе – Паурупе (пересекается по мосту), канал Папес (дорожный мост Руцава – Папе)



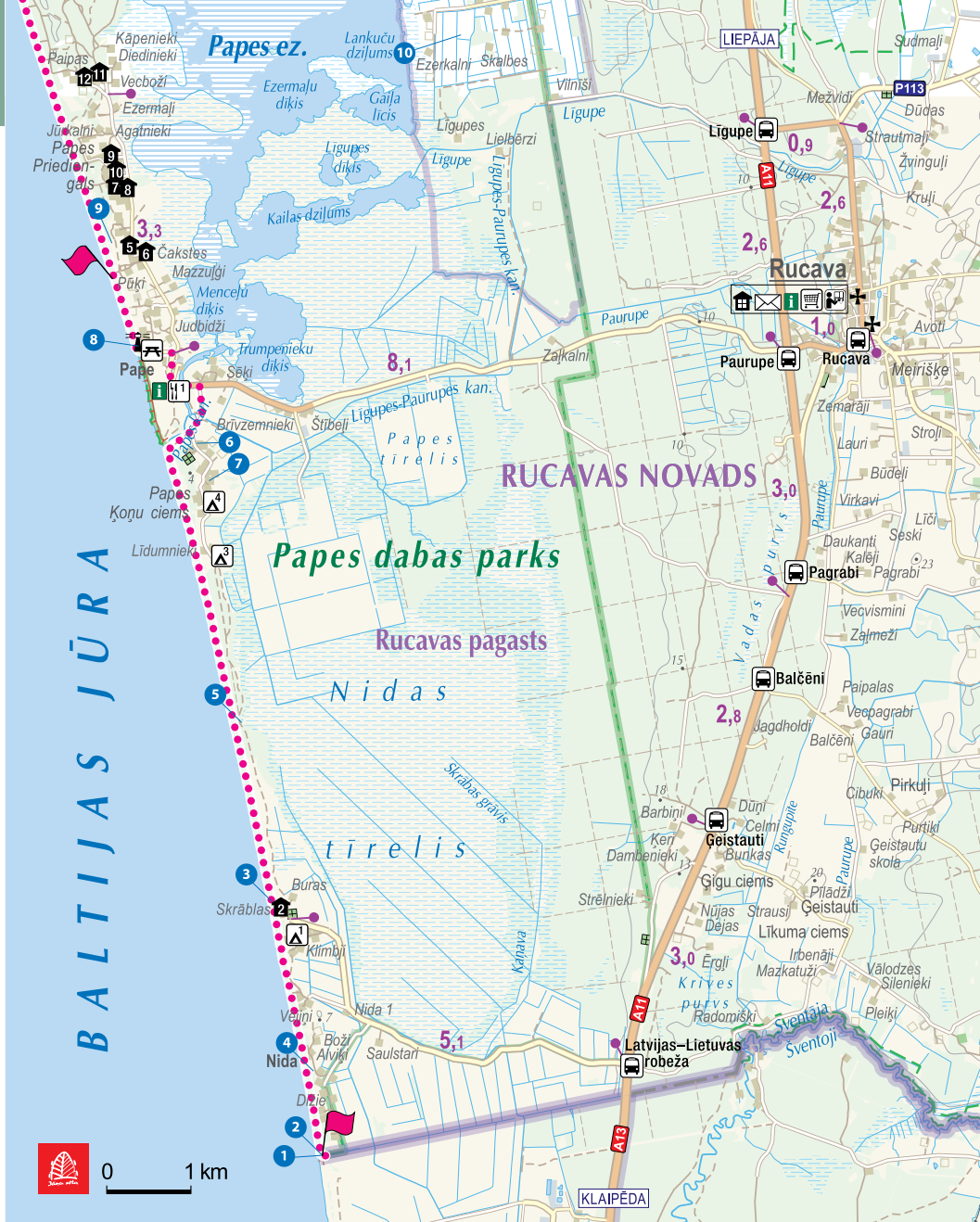
Нет



При себе должно быть действительное удостоверение личности (государственная граница). От Ниды (включительно) до Папе нет точек общепита. Ближайший магазин – в Руцаве (8,5 км от Папе).



Между Нидой и поселком Папес Коню за передними дюнами протянулась 4-километровая лесная дорога, которой можно пользоваться во время сильного ветра.



СТОИТ УВИДЕТЬ!

- 1 Дубы столетия Латвии. GPS: 56.06946, 21.06521
- 2 Первый пограничный столб Латвии № 0001. GPS: 56.06934, 21.06516
- 3 Галечный пляж Ниды. Охраняемый геологический объект площадью 8,2 га. GPS: 56.09617, 21.05343
- 4 Памятное место (дом) Микелиса Голтса (Mikēlis Golts). GPS: 56.07835, 21.06258
- 5 Смотровая платформа на болоте Нидас. GPS: 56.11520, 21.04623
- 6 Поселок Папес Коню. Уникальный исторический рыбацкий поселок – один из немногих хорошо сохранившихся до наших дней. GPS: 56.14481, 21.03479
- 7 Музей под открытым небом «Vītolnieki». Т: +371 29262283; GPS: 56.14072, 21.03804
- 8 Маяк Папес. Высота маяка составляет 22 м. GPS: 56.15492, 21.02327
- 9 Орнитологическая станция. Открыта по предварительной записи во время миграции птиц с середины августа до конца октября. Т: +371 29236300; GPS: 56.16579, 21.01723
- 10 Пастбища диких травоядных. GPS: 56.19248, 21.08330

УСЛУГИ



Ночлег

1. Кемпинг «Zvejnieki», Т: +371 29235120; GPS: 56.09203, 21.05839
2. Гостевой дом «Skrablas», Т: +370 61061114; GPS: 56.09482, 21.05535
3. Место для палаток «Jauntilībi», Т: +371 29897589; GPS: 56.13231, 21.0399
4. Кемпинг «Mikjāņi», Т: +371 26759199; GPS: 56.13785, 21.03788
5. Гостевой дом «Pūķarags», Т: +371 28378625; GPS: 56.16482, 21.02127
6. Гостевой дом «Papes Čakstes», Т: +371 26402386, Т: +370 65790213; GPS: 56.16470, 21.02364
7. Гостевой дом «Stiebri», Т: +370 65980214, +370 65980211; GPS: 56.17121, 21.01851
8. Коттедж «Aulaukio Baltija», Т: +370 69973656, +370 65605061; GPS: 56.17116, 21.02014
9. Гостевой дом «Jēkauri», Т: +370 68111333; GPS: 56.17491, 21.01649
10. Гостевой дом «Jurgī», Т: +370 67868148; GPS: 56.17260, 21.01747
11. Гостевой дом «Šalkoņi», Т: +370 61278816, Т: +371 25852200; GPS: 56.18283, 21.01282
12. Гостевой дом «Mežsargi», Т: +371 24954904; GPS: 56.18273, 21.01222



Питание

1. «Amber wind beach cafe» (летом), Т: +371 26695777; GPS: 56.15064, 21.03117



Магазины

В Руцаве, GPS: 56.15919, 21.16104;



Общественный транспорт

Не курсирует.



Места отдыха

На стоянке возле маяка Папес, GPS: 56.15384, 21.02446

ИНФОРМАЦИЯ ДЛЯ ТУРИСТОВ




Папский ПТИ (1.06–31.08) «Dzintarvēji», Папе, Руцавский край, www.rucava.lv, Т: +371 26759199, 29134903; GPS: 6.15054, 21.03086

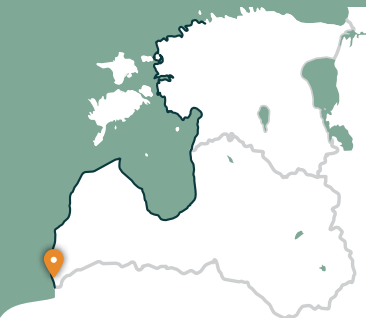


Руцавский ЦТИ (1.05–30.09) «Pietura», GPS: 56.15954, 21.16206



«Pagastmāja» (1.10–30.04), Руцава, GPS: 56.15995, 21.16626, www.rucava.lv, Т: +371 29134903





Папе – Бернати

Самая западная точка Латвии



На протяжении всего отрезка пути *Тропа Балтийского взморья* идет по пляжу, который со стороны суши в окрестностях Папе окружают красивые дюны, а за поселком их сменяет омываемый морем берег протяженностью 10 км, поперек которого свалены стволы сосен.

Пологие дюны снова появляются в окрестностях Юрмалциемса. За Юрмалциемсом продолжают широкие намытые пляжи, а по мере приближения к обрыву Бернату поднимается внушительный, поросший сосновым лесом и местами смытый крутой берег.



СТОИТ УВИДЕТЬ!

- 1 **Назаретская евангелическо-лютеранская церковь в Юрмалциемсе.**
Т: +371 26461735;
GPS: 56.30651, 20.99406
- 2 **Древняя лебедка и домик сторожа.**
GPS: 56.30139, 20.98551
- 3 **Гора Пусену.** Самая высокая дюна в Латвии. GPS: 56.32671, 20.98758
- 4 **Экспозиция «Древность жителей взморья».** Т: +371 26461735;
GPS: 56.30149, 20.99786
- 5 **Памятный камень, установленный в честь первого президента Латвии Яниса Чаксте.**
GPS: 56.37831, 20.98271
- 6 **Пограничный камень «Zaļais stars».**
GPS: 56.37700, 20.97848

УСЛУГИ




Ночлег

1. **Кемпинг «Kļājumi»**, Т: +371 26114601, 26212997; GPS: 56.29912, 20.99270
2. **Сельский дом «Jūrmaļi»**, Т: +371 63454490, 26366206; GPS: 56.31850, 20.98700
3. **Коттедж «Laimes stari»**, Т: +371 29265619, 29494519; GPS: 56.34893, 21.00156
4. **Коттедж «Šķīpergi»**, Т: +371 26421276, 29125213; GPS: 56.35288, 21.00452
5. **Коттедж «Lavandas»**, Т: +371 29144084; GPS: 56.36715, 20.98499
6. **Гостевой дом «Smilgas»**, Т: +371 29649583; GPS: 56.37132, 20.98956
7. **Кемпинг «Ērgļi»**, Т: +371 29402272, 29295337; GPS: 56.37231, 20.99528
8. **Сельский дом «Pātari»**, Т: +371 28379410; GPS: 56.37382, 20.98890
9. **Коттедж «Krēsliņi»**, Т: +371 28888432; GPS: 56.37812, 20.98746


ПРАКТИЧЕСКАЯ ИНФОРМАЦИЯ


..... 25 км


 8–10 часов

 Пляж Папес напротив Пуки

 Пляж Бернату, напротив **P**


 Папе – Юрмалциемс – Бернати


 Песчаные и галечные пляжи, местами мягкий песок, по которому трудно идти. В окрестностях Юрмалциемса и Бернати – широкие песчаные пляжи.

 Средней сложности

 Нет

 Нет

 Единственные магазины на участке берега от латвийско-литовской границы до Бернати находятся в Юрмалциемсе.

 Папе и Юрмалциемс соединяет плотная сеть лесных дорог, которые используются во время сильного ветра.

10. Коттедж «Sklandas»,
T: +371 26643815, 29237650;
GPS: 56.38480, 20.98756

11. Гостевой дом «Chill Inn»,
T: +371 26425800;
GPS: 56.38469, 20.98836

12. Коттедж «Sīpoli Design»,
T: +371 29145753;
GPS: 56.38585, 20.9951848

13. Коттедж «Atmatas»,
T: +371 28807584, 26424299;
GPS: 56.38646, 20.98753

14. Кемпинг «Jūrmaļjēkuļi»,
T: +371 29490769;
GPS: 56.38786, 20.98468

Питание

1. «Dzintariņš», T: +371 28262321;
GPS: 56.37898, 20.98616

2. «Paviļjons», T: +371 26326035;
GPS: 56.368833, 20.995625

Магазины

В Юрмалциемсе,
GPS: 56.29994, 20.99668

Общественный транспорт

На участке Папе – Бернати не курсирует.
На участке Руцава – Ница курсирует
~3 раза в день.

Места отдыха

Юрмалциемский лодочный причал,
GPS: 56.30139, 20.98551
Стоянка у дюны Пусену,
GPS: 56.32884, 20.99294
Место отдыха, GPS: 56.36621, 20.97665
«Pie Zaļā stara», GPS: 56.37700, 20.97848



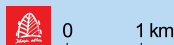
ИНФОРМАЦИЯ ДЛЯ ТУРИСТОВ

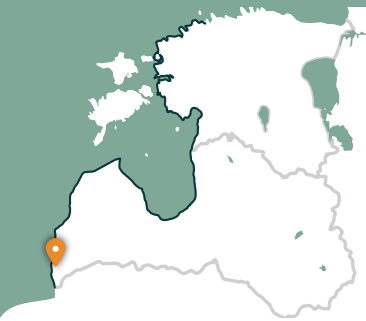
Папский ПТИ (1.06–31.08) «Dzintarvēji»,
Папе, Руцавский край,
www.rucava.lv, T: +371 26759199,
29134903; GPS: 56.15054, 21.03086

Руцавский ЦТИ (1.05–30.09) «Pietura»,
GPS: 56.15954, 21.16206;
1.10.-30.04. «Pagastmāja», Руцава,
GPS: 56.15995, 21.16626,
www.rucava.lv, T: +371 29134903

Ницкий ЦТИ, ул. Бартас, 6, Ница,
GPS: 56.34698, 21.06632, www.nica.lv,
T: +371 29458532

BALTIJAS JŪRA





Бернати – Лиепая – Кароста

Город, в котором рождается ветер



От Бернати до Лиепайи *Тропа Балтийского взморья* ведет по широкому пляжу, где со стороны суши сначала можно наблюдать смытый берег, а по мере приближения к Лиепаяе – высокие дюны, поросшие песчаным колосняком и аммофилой. Дальше она петляет через центральную часть Лиепайи – Вецлиепаяю – и, пересекая канал Каростас, доходит до Каросты – комплекса военных и фортификационных сооружений, на осмотр которого стоит выделить минимум полдня. Обязательно надо попробовать особое лиепайское блюдо «*Lierājas mencinī*», которое готовится из копченой трески по древнему южно-курземскому рецепту.



ПРАКТИЧЕСКАЯ ИНФОРМАЦИЯ

..... 23 км

🕒 8–10 часов

🚩 Пляж Бернату, напротив **P**

🚩 Северный мол Каросты

📍 Бернати – Лиепая – Кароста



Песчаные пляжи. В городе – пешеходная часть с асфальтовым покрытием.



Средней сложности



Дом «*Vecgūti*» в Бернати, который постепенно смывается в море. Между морем и домом проходит тропа, которая используется во время сильного ветра.



Нет



Мост Оскарса Калпакса (*Oskars Kalpaks*), по которому нужно пересекать канал Каростас, разводится для движения кораблей 5 раз в сутки: 01:00 – 03:00, 05:00 – 06:30, 10:30 – 12:00, 14:30 – 15:30, 19:30 – 21:00. В эти промежутки времени (могут меняться!) до окончания выхода корабля мост непригоден для пересечения канала. Круглой путь до второго берега ~7,5 км.



Между центром Лиепайи и Каростой курсирует городской общественный транспорт (график движения: www.lap.lv).



СТОИТ УВИДЕТЬ!

- 1** Памятник погибшим морякам.
GPS: 56.509256, 20.991326
- 2** Памятное место «Sproku koks». Внутреннее дерево высотой 6 м, сделанное из 4000 металлических стержней и посвященное знаменитой группе «Līvi». GPS: 56.50657, 20.99553
- 3** Скульптуры образов из гимна Лиепая. Вдоль всего проспекта Курмаяс установлены бронзовые скульптуры, изображающие образы из гимна Лиепая «Город, в котором рождается ветер».
- 4** Концертный зал «Liela dzintars». GPS: 56.51151, 21.01057
- 5** Мост Оскарса Калпакса. Разводной мост, одна из старейших металлоконструкций в Латвии, памятник техники. GPS: 56.54466, 21.00439
- 6** Тюрьма Каросты. Отправляйся на экскурсию, насладись реалити-шоу, попробуй выбраться из закрытых комнат, переночуй в тюремной камере и ознакомься с Северными фортами. T: +371 26369470; GPS: 56.54632, 21.02097
- 7** Православная морская церковь Св. Николая. GPS: 56.55284, 21.01238
- 8** Северный мол. Общая протяженность мола составляет 1800 м, ширина – 7,35 м. GPS: 56.55709, 20.99691
- 9** Северные форты. Часть городской системы укреплений, построенная в конце XIX – начале XX века. До наших дней сохранились не взорванные полностью артиллерийские батареи, подземные строения и пороховые склады. GPS: 56.59090, 21.01502

УСЛУГИ

- Ночлег**
- 1.** Гостевой дом «Brakši», T: +371 29423291, 63469555; GPS: 56.41509, 21.00805
 - 2.** Комплекс отдыха «Jūrnieka ligzda», T: +371 26596877; GPS: 56.42431, 20.99950
 - 3.** Комплекс отдыха «Vērbeļnieki», T: +371 29138565; GPS: 56.42785, 20.99698
 - 4.** Гостевой дом «Šķīlas», T: +371 25458444; GPS: 56.43423, 21.00534
 - 5.** Гостевой дом «Janči», T: +371 22069094, 22057825; GPS: 56.43603, 21.00799
 - 6.** Коттедж «Eko Oāze», T: +371 29665999; GPS: 56.44773, 21.01367
- Места для ночлега в Лиепаяе: www.liepaja.travel

- Питание**
- 1.** «Dzintariņš», T: +371 28262321; GPS: 56.37898, 20.98616
- Предприятия общественного питания в Лиепаяе: www.liepaja.travel

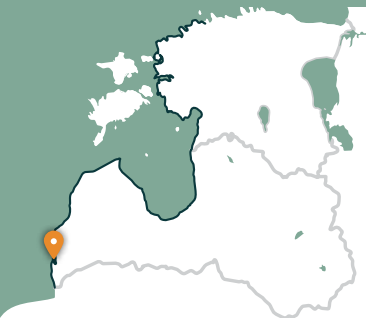
- Магазины**
В Лиепаяе
- Общественный транспорт**
Автобусное сообщение между Бернати и Лиепаяей (~16 раз в день), www.lap.lv

ИНФОРМАЦИЯ ДЛЯ ТУРИСТОВ

- i** Лиепайское региональное бюро туристической информации, Рожу лаукумс, 5/6, Лиепая, GPS: 56.50775, 21.01249, www.liepaja.travel, T: +371 634 80808, 29402111
- i** Центр посетителей Каросты, ул. Инвалиду, 4, Лиепая, GPS: 56.54630, 21.02102 www.karostascietums.lv, T: +371 26369470



4



Кароста – Зиемупе

Кароста – военное наследие у Балтийского моря



Первые четыре километра *Тропы Балтийского взморья* с остатками многочисленных фортов и береговых защитных батарей могут заинтересовать энтузиастов – любителей военной истории, однако с точки зрения ходьбы это технически самый сложный участок Курземского побережья. За каналом Циетокшня *Тропа Балтийского взморья* ненадолго выбегает на прибрежный луг, потом на пляж и продолжается до самой Зиемупе. Пляж здесь широкий, при усилении ветра сужается между Ленкупе и Карльупите. В некоторых местах встречаются небольшие обрывы, в других – высокие дюны с редкими промоинами. Рассказывают, что в пучине Зиемупе затонуло много кораблей, один из них даже с бронзовыми пушками.





СТОИТ УВИДЕТЬ!


- 1 **Мемориал памяти жертв холокоста.**
GPS: 56.59966, 21.02060
- 2 **Подворье курземских моряков.**
Т: +371 26540345;
GPS: 56.65519, 21.02251
- 3 **Евангелическо-лютеранская церковь в Сарайки.** GPS: 56.66178, 21.07428
- 4 **Воинская часть Советской армии.**
Часть зданий смыта в море, другие превращены в особняки.
GPS: 56.74053, 21.06535
- 5 **Евангелическо-лютеранская церковь в Зиемупе.** Среди других церквей Курземе эта церковь выделяется внушительными размерами (25x11 м) и архитектурной простотой – у нее отсутствует даже колокольня.
Т: +371 26274155;
GPS: 56.74080, 21.06803
- 6 **Экспозиция меч-рыбы.** Длина выброшенной на берег меч-рыбы составляла 2,08 м, вес – 37 кг, ее удлинённая верхняя челюсть, или «меч», была около 70 см в длину.
Т: +371 29437166;
GPS: 56.74886, 21.07829
- 7 **Можжевельниковые насаждения в Зиемупе.** Посещение в сопровождении гида. Т: +371 29437166;
GPS: 56.742075, 21.067057
- 8 **Памятное место, посвященное линкору «Москва».**
GPS: 56.74499, 21.06176
- 9 **Липа Ауджулю.** Одна из самых могучих лип в Латвии (7,65). Одна из отломившихся верхушек ветвей, воткнувшись в землю, начала давать побеги и образовала своеобразные ворота. GPS: 56.76447, 21.07617


ПРАКТИЧЕСКАЯ ИНФОРМАЦИЯ


••••• 22 км


 8–10 часов


 Северный мол Каросты, напротив **P**

 Пляж Зиемупес, напротив **P**


 Кароста – усадьба Сарайкию – Зиемупе


 Песчаные, галечные пляжи, береговые тропы, местами – мягкий размытый песок, местами – береговые строения, защищающие от размывания.

 Средней сложности – трудный

 Остатки фортификаций нужно обходить по лесным тропам или во время отлива по пляжу. Канал Циетокшня, маленькие речки, ручьи и овраги в маловодный период можно перейти вброд.

Мимо лиепайских очистных сооружений можно пройти по пляжу. Если со стороны моря дует сильный ветер, канал Циетокшня и лиепайские водоочистные сооружения можно обойти по улицам Либиешу и Виестура (~2,5 км). Береговое защитное сооружение (бетонные колоды) напротив Сарайки можно обойти по пляжу или во время сильного ветра – по колодам.

 В окрестностях фортификаций нужно соблюдать правила личной безопасности. Они омыты морем и неблагоустроены. Не рекомендуется идти по воде, где находятся острые и опасные предметы.

 К Сарайки нет общественного доступа со стороны моря (частная собственность). От Каросты до берега Зиемупе нет магазинов и мест общественного питания.



УСЛУГИ

 **Ночлег**

Места для ночлега в Лиенае, Каросте:
www.liepaja.travel

1. Гостевой дом «Zariņi»,
T: +371 26540345;
GPS: 56.661587, 21.07331.
2. Гостевой дом «Smiltņieki»,
T: +371 29122204;
GPS: 56.69997, 21.06052
3. Кемпинг «Kalēji», T: +371 29141389,
63454562; GPS: 56.71158, 21.06234
4. Гостевой дом «Indrāni»,
T: +371 63453560, 29393866;
GPS: 56.71943, 21.06914
5. Гостевой дом «Dvēseles veldzes
dārgzs», T: +371 22007874;
GPS: 56.72749, 21.09286
6. Место для палаток «Ziemupes
jūrmalas stāvlaukums»,
T: +371 29400470; GPS: 56.74499,
21.06176
7. Гостевой дом «Kaijas»,
T: +371 29454425;
GPS: 56.74581, 21.07256
8. Коттедж «Stumbrenieki»,
T: +371 29296551;
GPS: 56.76013, 21.07873.
9. Гостевой дом «Laikas»,
T: +371 29432314;
GPS: 56.78145, 21.06333

 **Питание**

Возможности общественного
питания см. www.liepaja.travel

 **Магазины**

В Лиенае, Сарайки,
GPS: 56.66351, 21.07806,
на стоянке Зиемупес (закуски),
GPS: 56.74499, 21.06176


 **Общественный транспорт**


Автобусное сообщение между Лиенаем
и Зиемупе (~2 раза в день), www.lap.lv

 **Места отдыха**

Возле места впадения канала
Циетокшня в море,
GPS: 56.59222, 21.01623
Место отдыха, GPS: 56.62447, 21.03519

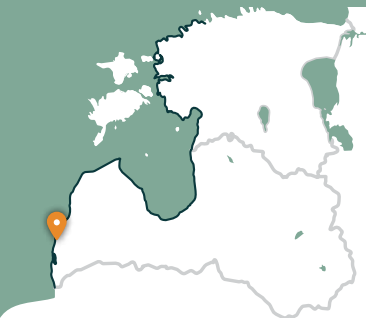
ИНФОРМАЦИЯ ДЛЯ ТУРИСТОВ

 Центр посетителей Каросты,
ул. Инвалиду, 4, Лиенае,
GPS: 56.54630, 21.02102,
www.karostascietums.lv,
T: +371 26369470

 ПТИ Вергалес/Зиемупес, Зиемупский
народный дом, Зиемупе,
GPS: 56.74885, 21.07831,
T: +371 29437166

B A L T I J A S J Ū R A





Зиемупе – Павилоста

Поющие пески и янтарь



Немногочисленный пляж, где можно собирать янтарь и камешки с древними окаменелостями, слушать, как поет песок под ногами. В окрестностях Зиемупе появляются обрывы с промоинами, а дальше до Акменсрагса и Павилосты – красивые, с редкими промоинами дюны, поросшие колосняком и аммофилой. Местами можно увидеть серые дюны. Маяк Акменсрагса станет хорошим местом отдыха. Обаятельный городок Павилоста с портом и ароматом копченой рыбы заставит вернуться от нетронутой природы к цивилизации.



СТОИТ УВИДЕТЬ!

- 1 Маяк Акменсрагса. Т: +371 28350899; GPS: 56.83237, 21.05684
- 2 Корабль «Доле». GPS: 56.88738, 21.18327
- 3 Мастерская украшений, магазин «Jūras rotas». Т: +371 29401273; GPS: 56.888964, 21.17324
- 4 Павилостский краеведческий музей и Лодочный дом. Т: +371 29226273; GPS: 56.88935, 21.17256
- 5 Морской камень. Высота 3,5 м (в воде 1,5 м), длина по окружности 15 м. GPS: 56.89458, 21.18593

УСЛУГИ

🏠 Ночлег

1. Кемпинг «Miera osta», Т: +371 26444168, 20203073; GPS: 56.85633, 21.10316
2. Место для палаток, Т: +371 29121894; GPS: 56.88818, 21.16708
3. Кемпинг «Pāvilosta Marina», Т: +371 63498581, 27480131; GPS: 56.88845, 21.16916
4. Кемпинг «Zvejnieksēta», Т: +371 29449927; GPS: 56.88661, 21.16966
5. Апартаменты «Boatpark Pāvilosta», Т: +371 29104444; GPS: 56.88712, 21.17728
6. Гостевой дом «Zem ozola», Т: +371 26371578, 63498362; GPS: 56.88597, 21.18186
7. Коттедж «Pie upes», Т: +371 29592411, 25677765; GPS: 56.87429, 21.21225
8. Гостевой дом «Oāze ģimenei», Т: +371 63498115, 26046489; GPS: 56.87484, 21.21335
9. Гостевой дом «Ordziņas», Т: +371 26434902; GPS: 56.88313, 21.21061

ПРАКТИЧЕСКАЯ ИНФОРМАЦИЯ

..... 21 км

🕒 7–9 часов

🚩 Пляж Зиемупес, напротив **P**

🚩 Павилостский ЦТИ, **P**

📍 Зиемупе – Акменсрагс – Павилоста

🌳 Песчаные, галечные (некрупная галька), местами широкие (возле Акменсрагса), местами более узкие песчаные пляжи. В Павилосте – асфальт.

🟡 Легкий



Реку Сакас пересекаем по мосту (ул. Межа). В порту Павилосты реку Сакас предлагают пересечь на лодке (+371 2748 0131, +371 29448446). Маленькие речки и ручьи в маловодный период можно перейти вброд.



На улице Остмалас нет тротуара.



В прибрежной части между Зиемупе и Павилостой нет магазинов и пунктов общественного питания.



От Зиемупе до Акменсрагса и дальше – до Павилосты при неблагоприятных погодных условиях можно дойти по лесной дороге и тропам.



BALTIJAS JŪRA



- 10. Коттедж «Priežu muiža»,**
T: +371 29272547;
GPS: 56.88512, 21.21031
- 11. Коттедж «Divi Jāņi»,**
T: +371 26447242, 29165356;
GPS: 56.88482, 21.20466
- 12. Гостевой дом «Puerto VW»,**
T: +371 29488247;
GPS: 56.88372, 21.19812
- 13. Коттедж «Zvejnieksēta»,**
T: +371 63498400, 26321587;
GPS: 56.88433, 21.19812
- 14. Гостевой дом «Pie Pifa»,**
T: +371 63498161, 29286723;
GPS: 56.88505, 21.19559
- 15. Гостевой дом «Martas māja»,**
T: +371 29353600;
GPS: 56.88539, 21.19431
- 16. Коттедж «Akmentiņi»,**
T: +371 26348745;
GPS: 56.88817, 21.18529
- 17. Гостиница «Das Crocodill»,**
T: +371 26151333;
GPS: 56.88881, 21.18388
- 18. Гостевой дом «Pie Jūras»,**
T: +371 25677765, 29592411;
GPS: 56.8887, 21.17643
- 19. Коттедж «Vīga»,**
T: +371 26424389;
GPS: 56.88914, 21.17701
- 20. Гостевой дом «Ķiršu dārzs»,**
T: +371 29474462;
GPS: 56.88897, 21.17568
- 21. Гостевой дом «Āķagals»,**
T: +371 63451098, 29161533;
GPS: 56.889355, 21.173199
- 22. Гостевой дом «Ostgals»,**
T: +371 26160689, 27793773;
GPS: 56.89063, 21.17617
- 23. Коттедж «Vējš vītolos»,**
T: +371 29193182,
GPS: 56.89106, 21.17725
- 24. Коттедж «Dandzenieki»,**
T: +371 29126098;
GPS: 56.89074, 21.18434
- 25. Гостевой дом «Jūras sāga»,**
T: +371 26349061;
GPS: 56.89173, 21.18297
- 26. Гостевой дом «Zvilnis»,**
T: +371 29190745, 29207243;
GPS: 56.89103, 21.18675
- 27. Место для палаток,** T: +371 29121894;
GPS: 56.89291, 21.18631



Питание

- 1. «Laiva»,** T: +371 29335575;
GPS: 56.88853, 21.17832
- 2. «Āķagals»,** T: +371 29161533,
63451098; GPS: 56.88924, 21.17320



Магазины

На стоянке Зиемупес (закуски),
GPS: 56.744999, 21.061768,
в Павилосте, GPS: 56.88351, 21.20362;
GPS: 56.88442, 21.19937;
GPS: 56.88720, 21.18917;
GPS: 56.88882, 21.17925



Общественный транспорт

Не курсирует.



Места отдыха

Стоянка на улице Юрас,
GPS: 56.88818, 21.16708
Стоянка на улице Кална,
GPS: 56.89291, 21.18631

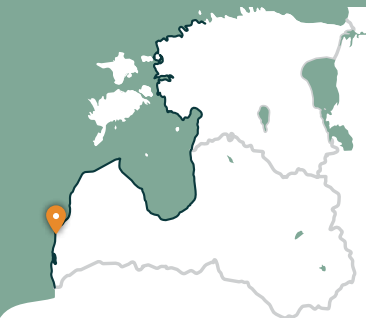
ИНФОРМАЦИЯ ДЛЯ ТУРИСТОВ



ПТИ Вергалес/Зиемупес, Зиемупский народный дом, Зиемупе,
GPS: 56.74885, 21.07831;
T: +371 29437166



Павилостский ЦТИ, ул. Дзинтару, 2,
Павилоста, www.pavilosta.lv,
GPS: 56.88817, 21.17914;
T: +371 63498229, 29121894



Павилоста – Юркалне

Самые впечатляющие обрывы Балтийского моря



К северо-западу от Павилосты можно увидеть великолепные пейзажи с серыми дюнами, а уже несколькими километрами дальше начинается один из красивейших отрезков *Тропы Балтийского взморья* с впечатляющими обрывами, которые протянулись более чем на 20 км. Самые интересные пейзажи с обрывами можно увидеть возле устья рек Странте, Улмале и Рива. Во многих местах, где берега в нижней части обвалились, летом цветут орхидеи. В Юркалне и окрестностях можно наблюдать «двойной закат»: первый – с пляжа, а второй – несколько мгновений спустя с вершины обрыва.



ПРАКТИЧЕСКАЯ ИНФОРМАЦИЯ

..... 20 км

🕒 7–9 часов

🚩 Павилостский ЦТИ, **P**

🚩 Смотровая площадка на обрыве Балтийского моря напротив Юркалне **P**

📍 Павилоста – Улмале – Лабрагс – Юркалне



Песчаные, галечные (галька разного размера) пляжи, пляж, покрытый небольшими камнями. Возле Павилосты и Юркалне – широкие песчаные пляжи.



Средней сложности – трудный



За Павилостой на расстоянии ~0,5 ч ходьбы каменистое сужение пляжа. Под обрывами находятся два участка протяженностью 100–200 м, где, возможно, придется идти по мелководью, если на море наблюдается более сильное волнение, когда дует западный, северо-западный или юго-западный ветер или во время бури. Тогда нужно идти по вершине обрывов или воспользоваться автобусным сообщением. Маленькие речки и ручьи в маловодный период можно перейти вброд. Риву можно перейти вброд, если не было ливня. На расстоянии ~1,5 км от моря Риву можно

пересечь по двум мостам. Через реку Сака можно перебраться на кораблике, который нужно заказать заранее по телефонам: +371 27480131, +371 29448446.



Обрывы осыпаются, их подмывает море, и потоки дождевой воды проделывают промоины в склонах. Здесь могут быть оползни, обвалы, камнепады, поэтому по обрывам нельзя передвигаться. Для этих целей во многих местах установлены лестницы. Обвалы чаще всего происходят во время бури или после нее, а также после ливней, но могут случиться и в другое время.



Между Павилостой и Юркалне нет магазинов. Нужна подходящая обувь, желательны палки для ходьбы, чтобы на них опираться.



СТОИТ УВИДЕТЬ!

- 1 Деревянный мост через реку Рива. Один из редких в Латвии деревянных мостов подкосной системы. GPS: 56.97336, 21.34875
- 2 Пивоварня «Aldaris» Камень 57°00 параллели. GPS: 56.98686, 21.35626
- 3 Музей шторма. Рассказывает о жертвах стихии на Балтийском море, дополнен найденными на пляже и поднятыми из глубин старинными предметами. Т: +371 29448883; GPS: 57.00539, 21.38661
- 4 Природный парк отдыха. Деревянные скульптуры, Штормовое подворье и места для разведения костров на Угунспляве. GPS: 57.00644, 21.38190
- 5 Католическая церковь Св. Язепа в Юрkalне. К потолку подвешена модель парусника, символизирующая некую легенду. GPS: 57.00534, 21.38463

BALTIJAS
JŪRA



УСЛУГИ

 Ночлег

1. Кемпинг «Baltmuiža», Т: +371 26356527; GPS: 56.92321, 21.26141
2. Коттедж «Sunset house», Т: +371 29412343; GPS: 56.92885, 21.265325
3. Гостевой дом «Zālītes», Т: +371 26661773, 26128650; GPS: 56.93590, 21.27516
4. Гостевой дом «Viļņi», Т: +371 29101439, 2849848; GPS: 56.93643, 21.27529
5. Место для палаток «Oši», Т: +371 29101439, 22849848; GPS: 56.93888, 21.27866
6. Кемпинг «Sīļi», Т: +371 22086858; GPS: 56.9739922, 21.34391
7. Кемпинг «Hortus», Т: +371 26795690; GPS: 56.97357, 21.34143
8. Гостевой дом «Imantas», Т: +371 29479335; GPS: 56.97567, 21.34410
9. Сельский дом «Lūķi», Т: +371 29364347; GPS: 56.97380, 21.36396
10. Гостевой дом «Liedags», Т: +371 26595202; GPS: 56.97761, 21.36265
11. Кемпинг «Vēverlejas», Т: +371 26149960; GPS: 56.98345, 21.35120



Питание

1. «Rīvas krogs», Т: +371 26140577; GPS: 56.97360, 21.34904
 2. «Imantas», Т: +371 29479335; GPS: 56.97555, 21.34446
- Места для ночлега и пункты общественного питания см. также на странице этапа 7.

12. Коттедж «Birtaldas», Т: +371 26019461; GPS: 56.97572, 21.36217
13. Коттедж «Priēžkalni», Т: +371 29714801, 22014687; GPS: 56.98019, 21.36527
14. Гостевой дом «Ozoliņi», Т: +371 26427606; GPS: 56.98180, 21.35484
15. Гостевой дом «Četri vēji», Т: +371 29131329; GPS: 56.98891, 21.36121
16. Коттедж «Dambenieki», Т: +371 29475099; GPS: 56.98507, 21.39983
17. Сельский дом «Eglāji», Т: +371 26496400; GPS: 56.99277, 21.39353
18. Коттедж «Ievkalni», Т: +371 29211119; GPS: 56.99141, 21.38489
19. Палаточная площадка «Kaiķu birzs», Т: +371 28320219; GPS: 56.99482, 21.36502



Магазины

В Павилосте (несколько) и в Юрkalне, GPS: 57.00537, 21.38668.



Общественный транспорт

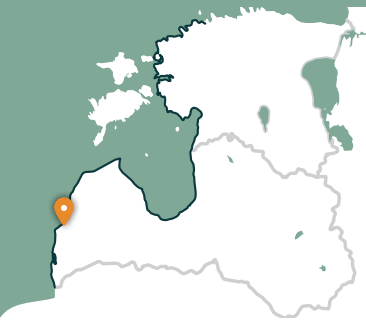
Автобусное сообщение между Павилостой и Юрkalне (~5 раз в день). Через Саку можно переправиться на кораблике. Т: +371 27480131, 29448446

ИНФОРМАЦИЯ ДЛЯ ТУРИСТОВ



Павилостский ЦТИ, ул. Дзинтару, 2, Павилоста, GPS: 56.88817, 21.17914; www.pavilosta.lv, Т: +371 63498229, 29121894





Юркалне – Сарнате








Место, где люди на лодках
пересекали Балтийское море







На этом отрезке *Тропы Балтийского взморья* продолжается впечатляющий обрыв Балтийского моря. В окрестностях Ошвалки он «спускается» вниз, превращаясь в более отвесную дюну, покрытую густым ивняком, а напротив Сарнате снова можно наблюдать ярко выраженные обрывы. Здесь на сравнительно коротком переходе можно любоваться многочисленными впечатляющими пейзажами.



ПРАКТИЧЕСКАЯ ИНФОРМАЦИЯ

- 14 км
-  5–7 часов
-  Смотровая площадка на обрыве Балтийского моря напротив Юркалне 
-  пляж Сарнате
-  Юркалне – Ошвалки – Сарнате
-  Песчаные, галечные (галка разного размера) и песчано-галечные пляжи, местами небольшие камни.
-  Легкий

-  Небольшие ручьи, которые можно перейти вброд.
-  Обрывы формируются (осыпаются), их подмывает море, и потоки дождевой воды проделывают промоины в склонах. Здесь могут быть оползни, обвалы, камнепады. Нельзя передвигаться по обрывам в тех местах, где нет лестниц (они встречаются достаточно часто), и идти близко к краю как сверху, так и снизу. Обвалы чаще всего происходят во время бури (или после нее), а также после ливней, но могут случиться и в другое время.

-  Все покупки нужно сделать в Юркалне, так как в Сарнате нет магазинов. Желательно иметь при себе палки для ходьбы, чтобы на них опираться.
-  Сильные ходоки могут объединить этот отрезок с этапом следующего дня и закончить маршрут в Ужаве.



СТОИТ УВИДЕТЬ!

- 1. Памятный знак «Парус надежды»** Автор проекта скульптор Гиртс Бурвис (*Ģirts Burvis*) создал этот памятный знак как парус надежды, символизирующий память о латышских беженцах. Из Сарнате, так же как и из многих других прибрежных мест Курземе, местные жители, боявшиеся советского террора, бежали на рыбацких лодках через Балтийское море на Готланд, который находится в 150 км. Идущая по памятной трещине символизирует драматизм расставания, преодолеваемые трудности и боль – все, через что пришлось пройти части латышского народа на чужбине. GPS: 57.06456, 21.41572

УСЛУГИ

Ночлег

- 1. Коттедж «Zalmeži»,**
T: +371 29930568;
GPS: 57.00377, 21.40882
- 2. Место для палаток «Senči»,**
T: +371 28335239; GPS: 57.00749, 21.38145
- 3. Гостиница «Pilsbergu krogs»,**
T: +371 27436888;
GPS: 57.00750, 21.38541
- 4. Апартаменты «Jūrkalnes Šalkas»,**
T: +371 27436888,
GPS: 57.00648, 21.38990
- 5. Коттедж «Avoti»,**
T: +371 28320219;
GPS: 57.00595, 21.39325
- 6. Коттедж «Atvari»,**
T: +371 27436888;
GPS: 57.00807, 21.39333
- 7. Коттедж «Kāpas»,**
T: +371 28320219;
GPS: 57.00821, 21.3942015
- 8. Коттедж «Rozes»,**
T: +371 26138337;
GPS: 57.00942, 21.3956311
- 9. Коттедж «Palmas»,**
T: +371 26138337;
GPS: 57.01063, 21.39586

- 10. Коттедж «Gulbji»,**
T: +371 26196859;
GPS: 57.02873, 21.40625
- 11. Кемпинг «Šāfliki»,**
T: +371 26305790, 29242134;
GPS: 57.02942, 21.39887
- 12. Кемпинг «Zaķi»,**
T: +371 26452767;
GPS: 57.03253, 21.40110
- 13. Кемпинг «Ceriņi»,**
T: +371 26157875;
GPS: 57.03703, 21.40279
- 14. Место для палаток «Nikkes»,**
T: +371 29296730;
GPS: 57.03831, 21.41313
- 15. Гостиница «Zaķu krogs»,**
T: +371 26133995;
GPS: 57.03305, 21.41541
- 16. Сельский дом «Kaijas»,**
T: +371 26405743;
GPS: 57.06367, 21.42369
- 17. Место для палаток «Irbes»,**
T: +371 27815962;
GPS: 57.07970, 21.42176



Питание

- 1. «Pilsbergu krogs»,** T: +371 27436888;
GPS: 57.007350, 21.38541
- 2. «Zaķu krogs»,** T: +371 26133995;
GPS: 57.03305, 21.41541



Магазины

В Юркальне, GPS: 57.00537, 21.38668



Общественный транспорт

Автобусное сообщение между Юркальне и Сарнате (~4 раза в день).



Места отдыха

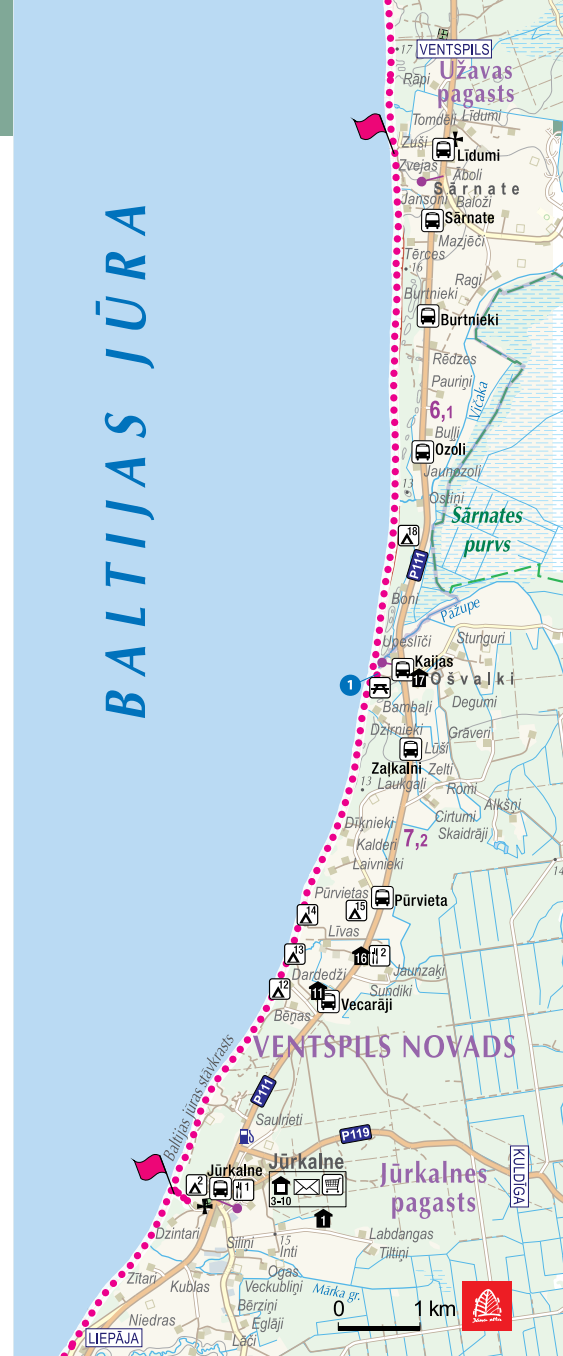
Место отдыха возле «Паруса надежды», GPS: 57.06439, 21.41604

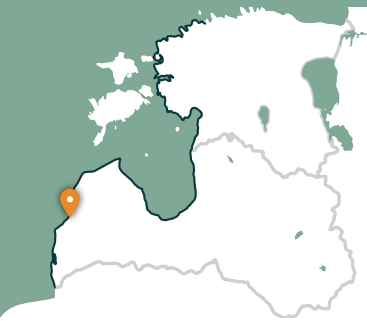
ИНФОРМАЦИЯ ДЛЯ ТУРИСТОВ



Вентспилсский ЦТИ, ул. Дарзу, 6,
Вентспилс, GPS: 57.39838, 21.56953,
www.visitventspils.com,
T: +371 63622263, 29232226

BALTIJAS JŪRA






Сарнате – Ужава

Самый красивый в Латвии прибрежный вид



В окрестностях Сарнате еще виден обрыв Балтийского моря, который к северу постепенно становится ниже и его сменяет омываемый морем дюнный вал. Между Вендзавас и маяком Ужавас вдоль берега моря можно наблюдать необычный для Латвии пейзаж, напоминающий песчано-каменистую пустыню со скудной растительностью, – бывший полигон Советской армии. Здесь и за маяком Ужавас на территориях бывшего полигона можно увидеть серые дюны. По мере приближения к устью Ужавы пляж становится все шире, а дюнный вал – все ниже. С романтического маяка Ужавас открывается самый красивый вид на *Тропе Балтийского взморья*.



ПРАКТИЧЕСКАЯ ИНФОРМАЦИЯ

15 км

5–7 часов

Пляж Сарнате – 0,6 км от дороги Р111 (Лиепая – Вентспилс)

Пляж Ужавас возле устья Ужавы напротив **P**

Сарнате – Ужава



Песчаные, галечные (галыка разного размера) пляжи.



Легкий



Возле маяка Ужавас нужно пройти через бетонные волноломы, где протоптана тропа. Ужаву в маловодный период можно перейти вброд. На расстоянии 0,3 км от устья есть мост.



Обрывы формируются (осыпаются), их подмывает море, и потоки дождевой воды проделывают промоины в склонах. Здесь могут быть оползни, обвалы, камнепады, поэтому по обрывам нельзя передвигаться. Для этого нужно

пользоваться лестницами. Обвалы чаще всего происходят во время бури (или после нее), а также после ливней, но могут случиться и в другое время.



Ближайший магазин находится в Ужаве.



Сильные ходоки могут объединить этот отрезок с этапом прошлого дня «Юркалне – Сарнате» и стартовать в Юркалне.

СТОИТ УВИДЕТЬ!

- 1 **Ужавская пивоварня.** С историей Ужавской пивоварни и процессом пивоварения можно ознакомиться на 50-минутной экскурсии с дегустацией. В магазинчике при пивоварне можно купить пиво и различные закуски. Т: +371 29219145; GPS: 57.19783, 21.44137
- 2 **Маяк Ужавас.** Каменный маяк цилиндрической формы, высота которого составляет 21 м, построен в 1879 году. Его сигнальный огонь зажигается дважды с периодом 10 секунд. В 1930 году дюна около маяка была укреплена сплетенными из можжевелевой лозы и наполненными галькой корзинами и валунами. В 70-е годы берег укрепили бетонными колодами. Т: +371 28341836; GPS: 57.20907, 21.41465
- 3 **Ужавская лютеранская церковь.** Единственная в Латвии лютеранская церковь, не имеющая башни. Крыша церкви четырехскатная, а два колокола висят под деревянным навесиком возле главного входа. Сохранились два интересных флюгера 1784 года с буквами PNC, означающими, что церковь построена по приказу барона Петра Бирона (*Pēteris Bīrons*). GPS: 57.23230, 21.46119
- 4 **Ужавская баптистская церковь.** Ужавская баптистская община является старейшей баптистской общиной в Латвии. Она основана в 1861 году, когда в реке Ужава произошло первое крещение. Церковь построена в 1888 году. Т: +371 28307685; GPS: 57.23003, 21.47143

УСЛУГИ



Ночлег

1. Молодежное общежитие «Užavas pamatskola», Т: +371 63630597, 29144077; GPS: 57.22970, 21.45525
2. Гостевой дом «Auseklītis», Т: +371 29249019; GPS: 57.22707, 21.45581
3. Сельский дом «Tarzerģi», Т: +371 29786852; GPS: 57.22941, 21.44939
4. Коттедж «Kģikģi», Т: +371 26002049, 26585602; GPS: 57.23300, 21.44118
5. Коттедж «Urmalnieki», Т: +371 26121799; GPS: 57.23352, 21.44051
6. Коттедж «Ganu būda», Т: +371 29474730; GPS: 57.23831, 21.43466
7. Место для палаток «Saliņas», Т: +371 29462898; GPS: 57.23993, 21.42784



Питание

Услуги общественного питания недоступны.



Магазины

В Ужаве, GPS: 57.22926, 21.45514



Общественный транспорт

Автобусное сообщение между Сарнате и Ужавой (~4 раза в день).



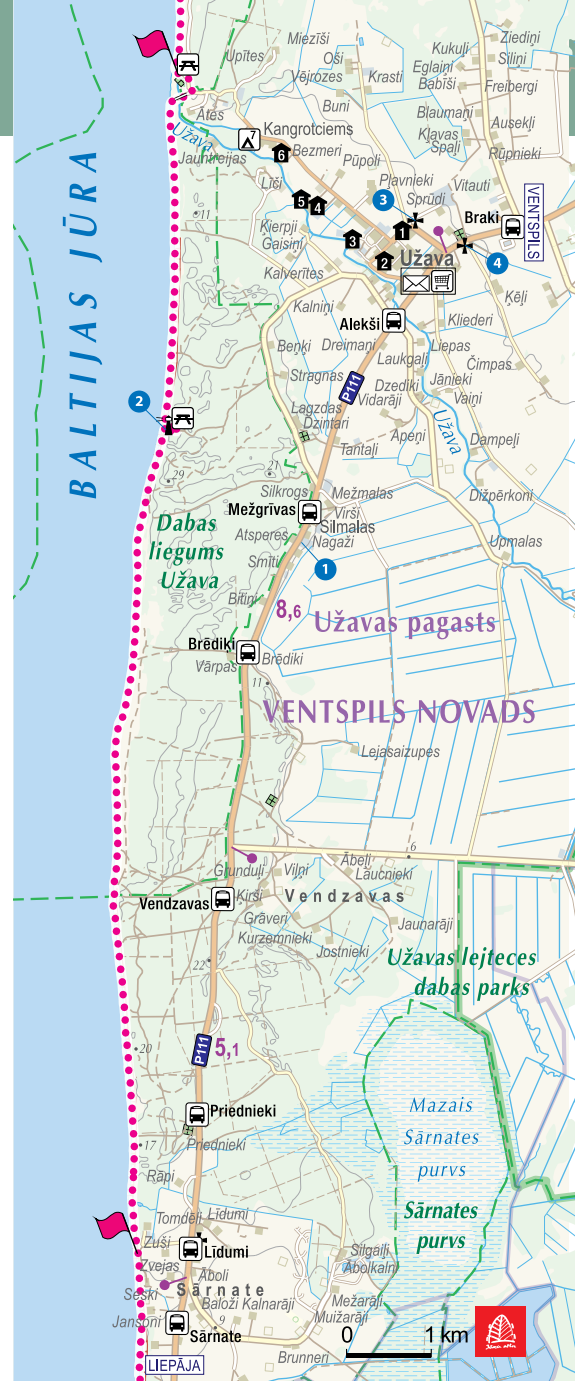
Места отдыха

Возле маяка Ужавас, GPS: 57.20948, 21.41598
устье Ужавы, GPS: 57.24702, 21.41474

ИНФОРМАЦИЯ ДЛЯ ТУРИСТОВ



Вентспилский ЦТИ, ул. Дарзу, 6, Вентспилс, GPS: 57.39838, 21.56953, www.visitventspils.com, Т: +371 63622263, 29232226





Ужава – Вентспилс

Собери свою коллекцию янтаря!



На этом этапе первые 6 км *Тропы Балтийского взморья* – это безлюдный участок берега с низкими дюнами, спины которых покрыты колосняком и аммофилой. За устьем ручья Медолес высятся внушительный обрыв (~19 м) с узким каменистым пляжем. Обрыв быстро сходит на нет и снова поднимается двумя километрами дальше. Между обрывами находится бывший полигон Советской армии. Последние пять километров *Тропы Балтийского взморья* до Южного мола в Вентспилсе идут по просторному песчаному пляжу, который со стороны суши ограничен биотопами серых дюн.



ПРАКТИЧЕСКАЯ ИНФОРМАЦИЯ

..... 20 км

🕒 7–9 часов

🚩 Пляж Ужавас возле устья Ужавы напротив **P**

🚩 Вентспилский Южный мол напротив **P**

📍🚩 Ужава – Вентспилс



Песчаные, галечные (размер гальки – от небольшого до крупного) пляжи, в некоторых местах камни. Набережная очень меняется после шторма – это можно заменить на омываемом морем пляже, где полосы гальки перемежаются полосами песка. На коротком отрезке – вымытая глина. Песчаное покрытие может быть «мягким» и труднопроходимым.



Средней сложности



Нет



Обрывы, на которые нельзя подниматься, так как могут образоваться оползни и обрушения песка и почвы.



Вблизи побережья от Ужавы до самого Вентспилса имеются незаселенные места, где нет никаких услуг. Южная часть вентспилского пляжа является нудистским пляжем.



За 2,7 км до границы Вентспилса напротив Цирпстене параллельно берегу моря проходит бывшая советская военная дорога, которую можно использовать во время сильного ветра.

СТОИТ УВИДЕТЬ!

- 1  **Ужавский природный заказник и серая дюна.** Просторный, похожий на галечную пустыню ландшафт серых дюн поражает каждого, кто видит его впервые. Галечные поля длиной несколько километров и шириной несколько сотен метров, на которых растет песчаная гвоздика, а мох создает желтые, зеленые, серые и черные кружевные узоры, которые не увидишь больше нигде в Латвии, так как галечные пустыни в окрестностях Ужавы являются единственным местом произрастания одиннадцати видов мха.
GPS: 57.24730, 21.41335
- 2 **Южный мол.** Портовые молы построены в 1905 году по проекту портового инженера М. Шистовского (*M. Šistovskis*). Это прекрасное место для прогулок, где можно любоваться закатом солнца, могучими морскими волнами во время шторма, а также наблюдать за большими кораблями, заходящими в порт.
GPS: 57.39808, 21.53262
- 3 **Вентспилсский парад коров.** В городе можно встретить 24 коров, которые изготовлены из стекловолна в натуральную величину, а также 3 больших коров – Корову-матроса, Цветочную буренку и Корову-путешественницу. Их высота составляет 4 м, а ширина – 7 м.
- 4 **Приморский музей под открытым небом.** Здесь расположены богатая коллекция морских рыболовецких лодок и крупнейшая в странах Балтии коллекция якорей, насчитывающая более 100 экспонатов с XVII века до наших дней. Из самых больших якорей в Приморском парке создана Якорная тропа, а по территории музея курсирует паровозик *Mazbānītis*.
GPS: 57.38501, 21.53788
- 5 **Остгалс.** Своеобразная и романтическая часть города с тихими мощеными улочками, привлекательной



- 6 **Якорная тропа.** В Приморском парке из самых больших якорей – экспонатов Приморского музея под открытым небом создана Якорная тропа. У входа в парк находится самый большой якорь, он весит 23 т, а его высота составляет 6 м.
GPS: 57.38901, 21.53644

УСЛУГИ

**Ночлег**

1. Гостевой дом «Spicīte»,
T: +371 29508200;
GPS: 57.35710, 21.52758
2. Гостевой дом «Kārsargi»,
T: +371 22020327;
GPS: 57.35942, 21.53419
3. Коттедж «Gatiņi»,
T: +371 26353588;
GPS: 57.36292, 21.53410

Места для ночлега в Вентспилсе:

www.visitventspils.com

**Питание**

Предприятия общественного питания в Вентспилсе: www.visitventspils.com

**Магазины**

В Ужаве, GPS: 57.22926, 21.45514 и в Вентспилсе.

**Общественный транспорт**

Автобусное сообщение между Ужавой и Вентспилсом (~4 раза в день).

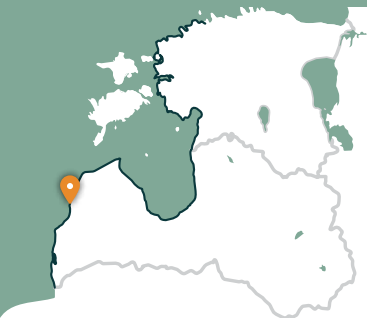
**Места отдыха**

Место отдыха, GPS: 57.35520, 21.50033

ИНФОРМАЦИЯ ДЛЯ ТУРИСТОВ



Вентспилсский ЦТИ, ул. Дарзу, 6,
Вентспилс, GPS: 57.39838, 21.56953,
www.visitventspils.com,
T: +371 63622263, 29232226



Вентспилс – Сталдзене Через Вентспилс



Маршрут проходит через Вентспилс и окружающие его леса. Тропа Балтийского взморья от Южного мола ведет через исторический район Остгалс и Старый город, пересекает Венту и дальше через Парвенту по пешеходно-велосипедной дорожке продолжается в направлении Сталдзене, где, обогнув Вентспилсский порт, вновь возвращается на берег моря. Стоит взять один «выходной» и ознакомиться с самыми интересными местами города, а также посетить Приморский музей под открытым небом.



ПРАКТИЧЕСКАЯ ИНФОРМАЦИЯ

••••• 15 км

🕒 5–7 часов

🚩 Вентспилсский Южный мол напротив **P**

🚩 Сталдзене **P**, напротив пляжа

📍 Южный мол – Остгалс – Старый Вентспилс – поля Сарканмуйжас – мост через Венту – Парвента – улица Талсу – улица Бангу – Сталдзене



Асфальт (пешеходные и пешеходно-велосипедные дорожки), брусчатка.



Легкий



Нет



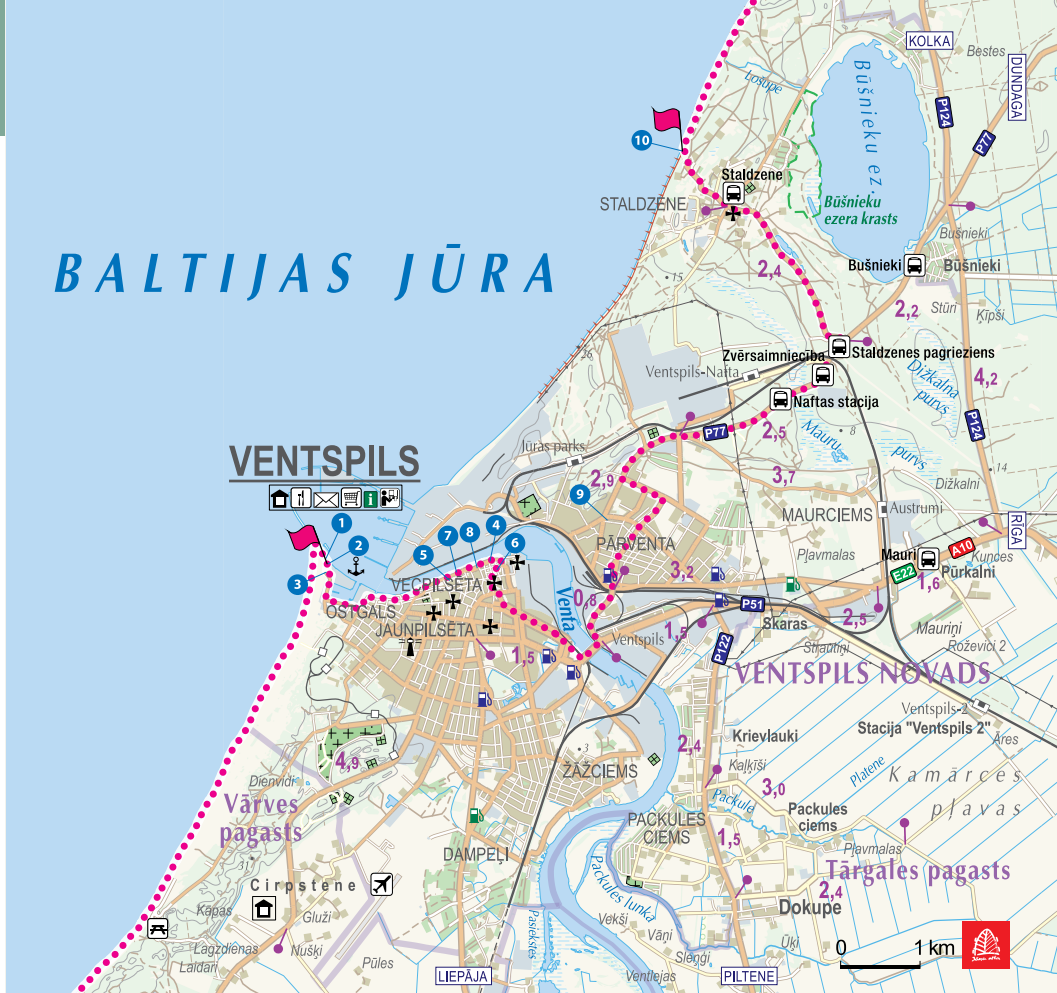
Обрыв возле Сталдзене, на который нельзя подниматься, так как могут образоваться оползни и обрушения песка и почвы. На улице Бангу местами нет тротуара, поэтому в сезон, когда наблюдается оживленное движение автомобилей, рекомендуется выбрать альтернативный путь (см. дальше).



До Сталдзене на берег моря можно выйти быстрее: с улицы Талсу нужно свернуть по старой Сталдзенской дороге и потом идти вдоль двора Вентспилсского нефтяного терминала 1,7 км до берега моря – пляжа Парventas.







BALTIJAS JŪRA




СТОИТ УВИДЕТЬ!

- 1 Рыболовецкое судно «Азов» и «Гротт». GPS: 57.39761, 21.53319
- 2 «Кресло» из больших якорных цепей. GPS: 57.39722, 21.53368
- 3 Смотровая башня. GPS: 57.39662, 21.53297
- 4 Променад улицы Остас. GPS: 57.39847, 21.56707
- 5 Замок Ливонского ордена. Замок Ливонского ордена отличается от других средневековых крепостей своим интерьером, где современное оформление стендов для экспонатов музея находится в гармонии с исторической средой. В замке создан музей Вентспилса, который признан одним из самых современных в странах Балтии. Т: +371 63622031; GPS: 57.39614, 21.55875
- 6 Вентспилская рыночная площадь. Как центральный объект реконструированного рынка установлена колокольная с часами. Часы символизируют единство времени и звука – циферблаты и колокола расположены рядами. В здании колокольни находится интересный элемент – большие счеты, а также экспозиция скульптора Глеба Пантелеева (*GLEBS PANTELEJEVS*) «Весы, емкости и меры». GPS: 57.39758, 21.56850
- 7 Памятник основателю латвийского мореходства Кришьянису Валдемарсу (*KRIŠJĀNIS VALDEMĀRS*). GPS: 57.39698, 21.56025
- 8 Фонтан «Наблюдающий за кораблями». GPS: 57.39769, 21.56441
- 9 Фонтан «Дюнная сосна». GPS: 57.40389, 21.59078
- 10 Обрыв Сталдзене. Обрыв протяженностью около 400 м, высота которого в некоторых местах достигает 4–8 м. GPS: 57.44539, 21.60438

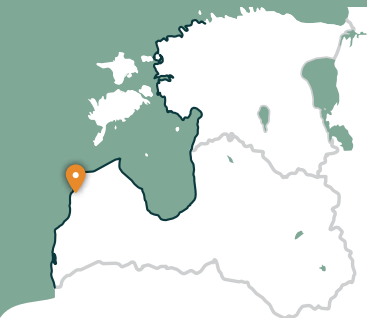
УСЛУГИ

-  **Ночлег**
Места для ночлега в Вентспилсе:
www.visitventspils.com
-  **Питание**
Предприятия общественного питания:
www.visitventspils.com
-  **Магазины**
В Вентспилсе.
-  **Общественный транспорт**
Автобусное сообщение между Вентспилсом и Сталдзене (в среднем 1 раз в час), www.ventspilsreiss.lv.

ИНФОРМАЦИЯ ДЛЯ ТУРИСТОВ

-  Вентспилский ЦТИ, ул. Дарзу, 6, Вентспилс, GPS: 57.39838, 21.56953, www.visitventspils.com, Т: +371 63622263, 29232226





Сталдзене – Овиши

Конечная цель – Овишрагс



Уже при спуске на пляж Сталдзене виден местами открытый обрыв высотой несколько метров, который постепенно становится все выше (максимальный пункт – Коккалнс, 29 м). В 3–4 км на северо-восток от Сталдзене образовался узкий участок пляжа с обрывом, который во время сильного ветра омывают волны. За Лиепене размытый морской берег понемногу становится ниже, за Яунупе до самого Овишрагса образовались широкие пляжи, которые достигают максимальной ширины в конце Овишрагса.



ПРАКТИЧЕСКАЯ ИНФОРМАЦИЯ

17 км 6–8 часов

Сталдзене **P**,
напротив пляжа

P В центре Овиши,
0,5 км от пляжа

Сталдзене – Лиепене – Яунупе –
Овиши

Песчаные и галечные пляжи. По гальке нужно идти, когда море «поднимается», – во время высоких волн. В безветренную погоду появляются песчаные пляжи. Набережная сильно меняется после бурь, может быть «мягкий» намытый песок. Возле обрывов – вымытая глина.

Средней сложности

Реку Яунупе в маловодный период можно перейти вброд.

Обрывы, на которые нельзя подниматься и идти близко к их подножию во время бури и дождя, так как могут образоваться оползни и обрушения песка и почвы. В 3–4 км на северо-восток от Сталдзене образовался узкий участок пляжа с обрывом, который во время сильного северо-западного, западного и юго-западного ветра (+/-10 м/сек и больше) омывают волны. В такой ситуации следует пойти по улице Сталдзене в направлении Лиепене, где она превращается

в лесную дорогу и через ~3,5 км доходит до Лиепене. В Лиепене дорога выходит к морю.

На участке пути от Сталдзене до Овиши нет магазинов и пунктов общественного питания. Предыдущий магазин находится в Вентспилсе (в Парвенте), следующий – только в Мазирбе (>60 км, нужно заготовить продовольствие на три с половиной дня похода).

Яунупе и Овиши соединяют лесные дороги и тропы.



СТОИТ УВИДЕТЬ!

- 1 **Овиши.** Во времена свободной Латвии в Овиши был 51 двор, в наши дни осталось 10. В некоторых еще сохранились старинные постройки и особая система оград.
GPS: 57.57085, 21.72471
- 2 **Дерево Аустры в Овиши.** Его высота составляет 6,5 м, обхват – 5 м. Дерево Аустры посажено так, чтобы в нем мог отражаться восход Янова дня.
GPS: 57.56744, 21.71665
- 3 **Овишский маяк.** Овишский маяк считается первым старейшим навигационным строением в Латвии (1814 год). Диаметр сложной из камней башни составляет 11,5 м, высота – 37 м. С маяка открывается вид на самый новый латвийский маяк – маяк Ирбе в море и на самый высокий маяк в Латвии – Микельторнис.
T: +371 26264616;
GPS: 57.56872, 21.71592

УСЛУГИ

Ночлег

1. Кемпинг «Videnieki»,
T: +371 29262139;
GPS: 57.48716, 21.64973
2. Кемпинг «Lierene»,
T: +371 29130012;
GPS: 57.48942, 21.64773
3. Коттедж «Vējiems»,
T: +371 29225912, 26180479;
GPS: 57.49158, 21.64756
4. Telšu vieta «Ovišu bāka»,
T: +371 26264616;
GPS: 57.56877, 21.71594
5. Кемпинг «Jēri»,
T: +371 26382706;
GPS: 57.57030, 21.71637
6. Коттедж «Kadiķi»,
T: +371 26163236, 29420236;
GPS: 57.57011, 21.71707

**Питание**

На этом участке пути нет предприятий общественного питания.

**Магазины**

На этом участке пути нет магазинов.

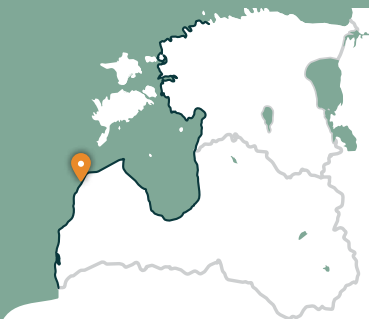
**Общественный транспорт**

Автобусное сообщение между Вентспилсом и Сталдзене (в среднем 1 раз в час), www.ventspilsreiss.lv.

ИНФОРМАЦИЯ ДЛЯ ТУРИСТОВ

Вентспилский ЦТИ, ул. Дарзу, 6,
Вентспилс, GPS: 57.39838, 21.56953,
www.visitventspils.com,
T: +371 63622263, 29232226





Овиши – Микельторнис

Между Овишским маяком и маяком Микеля



Тропа Балтийского взморья ведет через Овишский природный заказник, где характерный прибрежный ландшафт создают широкие песчаные пляжи и дюны. На пляже натуральные материалы – галька и песок – создают большие природные мозаики. В Лужне интерес вызывают объекты военного наследия разных времен, а возле устья Лужупе нужно соблюдать сезонный запрет для защиты гнездящихся птиц: с 01.04 до 15.07 здесь находиться нельзя. Место нужно обходить, следуя указаниям маркировки Тропы Балтийского взморья. Конечный пункт маршрута, маяк Микеля, виден уже издалека.



ПРАКТИЧЕСКАЯ ИНФОРМАЦИЯ

••••• 18 км

🕒 6–8 часов

🚩 Овишский маяк

🚩 Центр Микельторниса возле лютеранской церкви

📍 Овиши – Лужня – Микельторнис



Широкие песчаные пляжи с небольшой примесью гальки.



Легкий



Маленькие ручьи (балки) в маловодный период можно перейти вброд.



Бывшая советская военная база в Лужне.

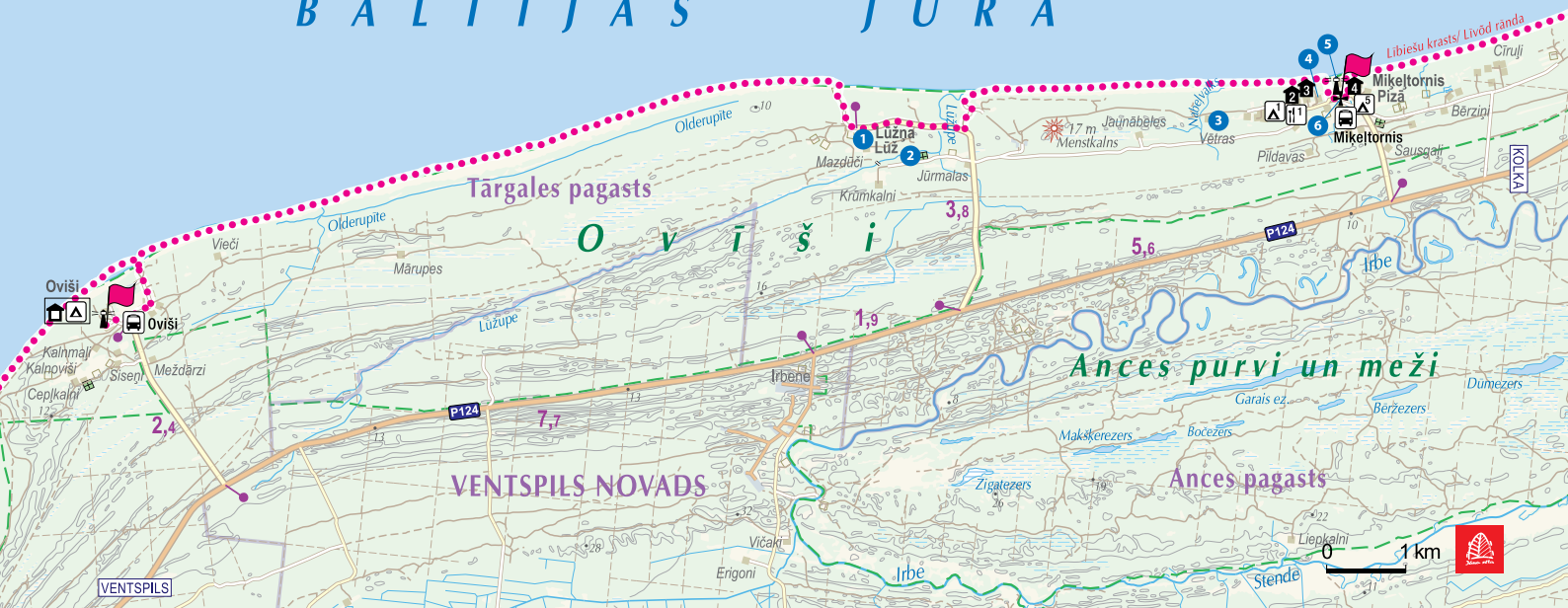


Устье Лужни (Лужупе) напротив поселка Лужня является сезонным заказником. В период с 01.04 до 15.07 находиться на его территории запрещено. Здесь Тропа Балтийского взморья сворачивает в поселок

Лужня. Нужно пройти через него и в том месте, где гравийная дорога поворачивает на юг (на шоссе Р124), повернуть налево и идти через бывшую военную базу обратно на пляж (следите за маркировкой Тропы Балтийского взморья) в направлении Микельторниса. От Вентспилса (Парвенты) до Мазирбе нет продуктовых магазинов.



Лужню и Микельторнис на протяжении 4,5 км соединяют маленькие лесные дороги, которыми можно пользоваться во время сильного ветра.



СТОИТ УВИДЕТЬ!

- 1** **Лужня.** Лужня – это растянувшийся на несколько километров поселок, лежащий на обоих берегах реки Лужни. В 1937 году там было 36 домов и 2 лодочных пристани. В наши дни сохранились лишь 6 домов. В годы советской оккупации в окрестностях Лужни располагалась военная база Советской армии, развалины строения которой можно увидеть и сегодня.
GPS: 57.59357, 21.87273
- 2** **Кладбище Лужню.** Здесь похоронена последняя носительница западного диалекта ливского языка Лизете Шваненберга (*Lizete Švanenberga*) (1902–1987).
GPS: 57.59084, 21.88759
- 3** **Холм Набелькалнс.** Известен также как пограничный холм. Это археологический памятник, охраняемый государством, находится между двумя краями. Вдоль холма течет река Вецнабеле, которую называют также Лужупе или Набельупе. Холм находится на расстоянии ~0,3 км на юго-запад от дома «Vētru».
GPS: 57.59643, 21.94717
- 4** **Микельторнис.** Свое теперешнее название [ранее – Пизе, по-ливски – Пиза, что по-русски значит «кивовый прут»] поселок получил от построенного в царские времена маяка, который был назван *Михайловским* в честь племянника царя Александра II. Сейчас в поселке заселены лишь 8 домов.
GPS: 57.59906, 21.97488

- 5** **Маяк Микеля.** Башня Микеля, или маяк Микеля, является самым высоким маяком в странах Балтии, его высота составляет 62 м. Маяк можно осмотреть только издалека.
GPS: 57.59975, 21.97445
- 6** **Лютеранская церковь в Микельторнисе.** Церковь в Микельторнисе (Пизе) была построена из красного кирпича в 1883 году вместо старой лютеранской срубной постройки. Во внутренней отделке можно разглядеть древние орнаменты. В 1963–1989 годах община не работала и здание служило клубом пионерского лагеря. Церковь открыта для осмотра только до и после богослужений, которые происходят по большим праздникам.
GPS: 57.59892, 21.97543

УСЛУГИ



Ночлег

- 1.** Кемпинг «Mikēlbāka»,
Т: +371 27884438;
GPS: 57.59724, 21.96463
- 2.** Гостевой дом «Prīnči»,
Т: +371 29333854;
GPS: 57.59840, 21.96635
- 3.** Гостевой дом «Pīzā»,
Т: +371 23308622;
GPS: 57.59972, 21.96863
- 4.** Коттедж «Tālīti»,
Т: +371 29272226;
GPS: 57.59935, 21.97681



5. Место для палаток «Lību ligzda»,
Т: +371 26131413;
GPS: 57.59894, 21.97820



Питание

1. «Mikēlbāka», Т: +371 29469614;
GPS: 57.59734, 21.96565



Магазины

На этом отрезке пути магазинов нет.



Общественный транспорт

Не курсирует.

ИНФОРМАЦИЯ ДЛЯ ТУРИСТОВ



Вентспилсский ЦТИ, ул. Дарзу, 6,
Вентспилс, GPS: 57.39838, 21.56953,
www.visitventspils.com,
Т: +371 63622263, 29232226





Микельторнис – Сикрагс








Конечный пункт – Национальный парк Слитере








По дороге от Микельторниса до поворота на канатный мост Ирбес (планируется в 2019 году) открывается вид на просторный пляж с приземистыми, расплывшимися в разные стороны дюнами. На протяжении ~4,5 км маршрут идет вдоль устья Ирбе – сезонного природного заказника, созданного для защиты гнездящихся птиц, где запрещено находиться с 01.04 до 15.07. Тропа Балтийского взморья ведет вокруг по красивому сосновому лесу с высокими дюнами, склоны которых богаты грибами и ягодами. За устьем Ирбе до самого Сикрагса тянется широкий песчаный пляж, который за ~1 км до Сикрагса пересекает ручей Киканс – граница Национального парка «Слитере».

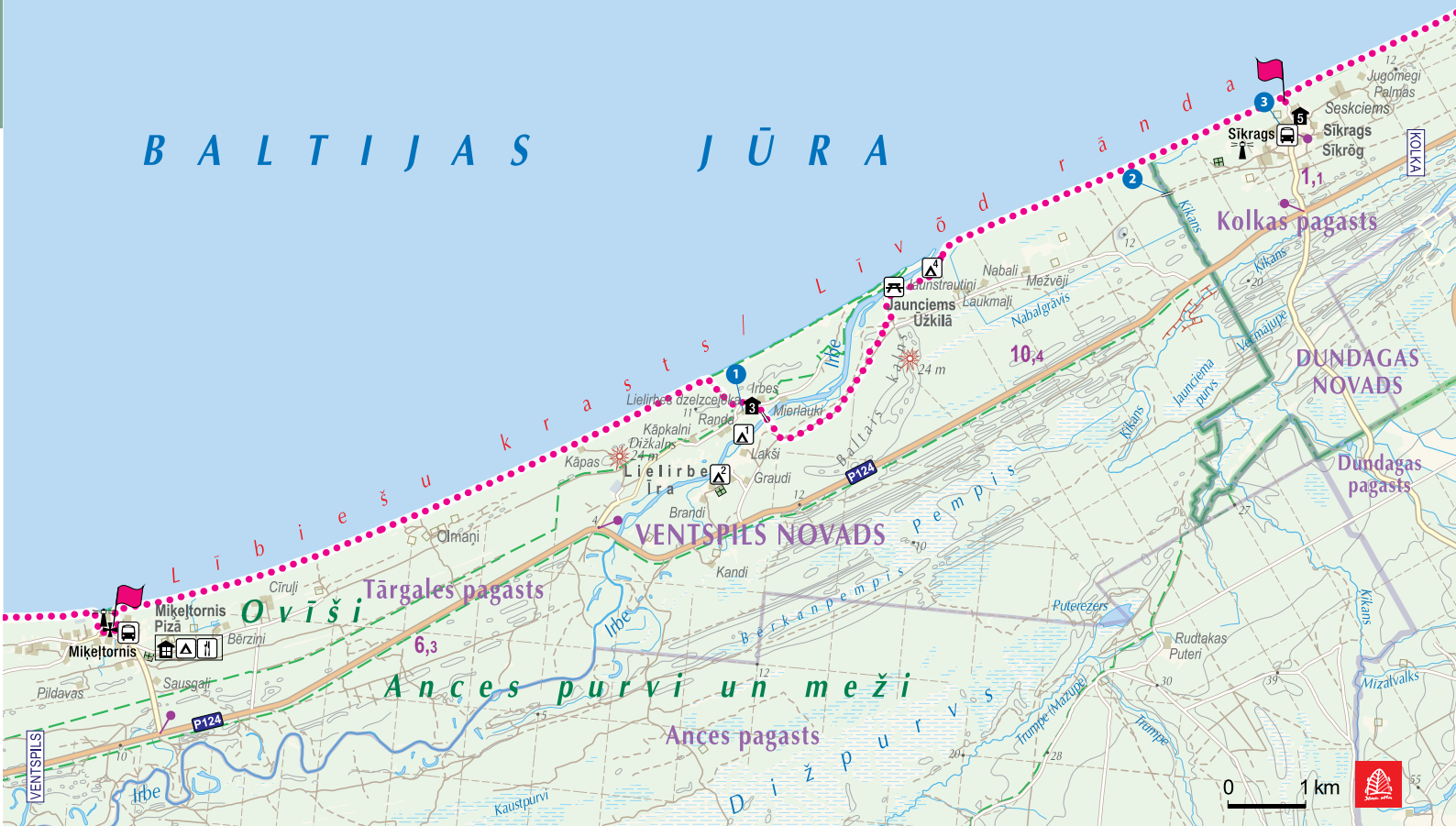


ПРАКТИЧЕСКАЯ ИНФОРМАЦИЯ

-  19 km  6–8 часов
-  Центр Микельторниса возле лютеранской церкви
-  Сикрагс  напротив пляжа
-  Микельторнис – Лиелирбе – Яунциемс – Сикрагс
-  Песчаные пляжи, лесные дороги (в некоторых местах рыхлый песок).

-  Легкий
-  Киканс – ручей, который в маловодный период можно перейти вброд. Во время половодья можно воспользоваться мостом, который находится на расстоянии 0,5 км от моря.
-  Нет
-  Устье Ирбе (район вокруг места, где река впадает в море) является сезонным заказником. В период с 01.04 до 15.07 находиться

- на его территории запрещено. От Вентспилса (Парвенты) до Мазирбе нет продуктовых магазинов. Новый мост через реку Ирбе планируется построить в 2019 году. Существующий мост находится в аварийном состоянии и непригоден для использования.
-  Между Микельторнисом и рекой Ирбе через Лиелирбе и Сикрагс по лесу параллельно берегу моря идет одинокая дорога – бывшая линия узкоколейной железной дороги Мазирбе – Вентспилс. Ее можно использовать в плохую погоду.



СТОИТ УВИДЕТЬ!

- 1 Лиелирбе.** Поселок расположен на обоих берегах реки Ирбе (Дижирве, Ира), делится на «морскую» и «сухопутную» стороны, тянется примерно на 6 км вдоль устья. В 1939 году в поселке было около 300 жителей и более 70 домов. Через поселок ходил паровозик, обеспечивавший сообщение с уездным центром Вентспилсом, Дундагой, Стенде и далее – с Ригой. В устье Ирбе находился порт древних ливских мореходов. Столь тихое в наши дни взморье с 10 домами в конце XIX века было оживленным транспортным узлом и местом торговли древесными материалами. GPS: 57.62664, 22.11036
- 2 Пешеходный мост через Киканс.** Пешеходный мост пересекает Киканс в том месте, где в свое время проходила линия узкоколейной железной дороги Вентспилс – Мазирбе – Стенде, или, как говорят местные, просека для паровозика. Железная дорога прослужила вплоть до 1963 года. На велосипеде или пешком по просеке и земляной дороге можно пройти до самого моста через реку Ирбе на шоссе Вентспилс – Колка. GPS: 57.65303, 22.20040
- 3 Сикрагс.** Одно из старейших поселений ливов, которое как поселок упоминается в документах еще в 1387 году. В XVII веке в Сикрагсе был создан один из важнейших мелких портов на северном побережье Курземе. В конце столетия в поселке находились большие товарные склады, в которых в 1690 году хранилось 12 000 пур пшеницы. Была и «гостиница» для моряков. В начале XX века застройка поселка уплотнилась – в разных местах были построены рыбацкие домики и новые хозяйства. GPS: 57.66078, 22.22574

УСЛУГИ



Ночлег

- 1. Кемпинг «Kērikš»**, Т: +371 29563902; GPS: 57.62449, 22.11135
- 2. Место для палаток «Vecalkšņi»**, Т: +371 26405065; GPS: 57.61887, 22.10508
- 3. Гостевой дом «Dzelzceļa ēka»**, Т: +371 27474822, 26759430; GPS: 57.62665, 22.11056
- 4. Место для палаток «Irbes ieteka»**, GPS: 57.64422, 22.114989; GPS: 57.64114, 22.14279
- 5. Сельский дом «Jaunklāvi»**, Т: +371 29469614; GPS: 57.66170, 22.22832



Питание

- 1. «Miķeļbāka»**, Т: +371 29469614; GPS: 57.59734, 21.96567



Магазины

На этом отрезке пути магазинов нет.



Общественный транспорт

Не курсирует.



Места отдыха

Устье Ирбе, GPS: 57.64114, 22.14279

ИНФОРМАЦИЯ ДЛЯ ТУРИСТОВ

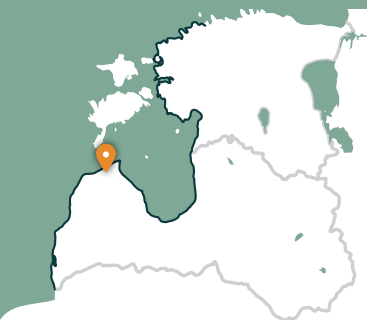


Вентспилский ЦТИ, ул. Дарзу, 6, Вентспилс, GPS: 57.39838, 21.56953, www.visitventspils.com, Т: +371 63622263, 29232226



Дундагский краевой ЦТИ, ул. Пилс, 14, Дундага, GPS: 57.51061, 22.35566, www.visit.dundaga.lv, Т: +371 29444395, 63232293





Сикрагс – Саунагс

На побережье ливов



От Сикрагса до самого Мазирбе простирается песчаный пляж, который пересекает речушка Мазирбе. Тропа Балтийского взморья ведет до центра Мазирбе, где можно увидеть Ливский народный дом. Дальше по маленьким лесным и проселочным дорогам, мимо бывшей Мазирбской морской школы, она пробегает через маленькие прибрежные поселки ливов – Кошрагс, Питрагс и Саунагс. Ливское побережье – это единственное место, где можно ознакомиться с культурно-историческим наследием ливов, одной из самых малочисленных народностей в мире. Указатели здесь установлены на латышском и ливском языках.



ПРАКТИЧЕСКАЯ ИНФОРМАЦИЯ

..... 16 км

🕒 5–7 часов

🚩 Сикрагс **P**, напротив пляжа

🚩 Центр Саунагса

📍 Сикрагс – Мазирбе – Кошрагс – Питрагс – Саунагс



Песчаные пляжи, лесные дороги и дороги с гравийным покрытием. В Мазирбе – асфальт.



Легкий



Речку Мазирбе в маловодный период можно перейти вброд (на расстоянии ~0,5 км от моря находится мост).



Нет



В Мазирбе находится единственный магазин на отрезке пути от Вентспилса до Колкасагса. Маршрут проходит через Национальный парк «Слитере».



Отрезок пути между Мазирбе и Саунагсом также можно пройти по пляжу. Сильные ходоки могут объединить этот отрезок с этапом следующего дня и закончить маршрут в Колкасагсе.



СТОИТ УВИДЕТЬ!

- 1** **Мазирбе.** В начале и середине XX века Мазирбе был ливским рыбацким поселком, центром судоходства и самым крупным ливским населенным пунктом на побережье Курземе. Жизнь в поселке не замирает и по сей день. GPS: 57.68295, 22.31733
- 2** **Кладбище рыбацких лодок в Мазирбе.** Советский режим запретил местным жителям выходить в море, в связи с чем сократилось количество жителей, а старые лодки больше не использовались. GPS: 57.69014, 22.31978
- 3** **Коллекция бытовых предметов в «Stūrīši – Branki» в Мазирбе.** Можно также посмотреть выставку «Ливское вязание крючком» (вязаное рукоделие). Т: +371 29469165, GPS: 57.68345, 22.31685
- 4** **Ливский народный дом, +371 28603233.** Этнографическая комната на 2-м этаже, Т: +371 29463028, GPS: 57.68363, 22.31784
- 5** **27 видов старинных оград «Pie Andra Pitragā».** Т: +371 26493087; GPS: 57.70172, 22.38596
- 6** **Кошрагс.** Считается самым молодым ливским прибрежным поселком (XVII век). «Anduļi» – самое древнее подворье в Кошрагсе. Сегодня в Кошрагсе 13 домов, но постоянно заселены лишь несколько. GPS: 57.69787, 22.36071
- 7** **Питрагс.** На побережье Питрагса видны остатки мола. Мол построен в 1938 году для сбора морских удобрений, которыми жители взморья удобряли свою скудную землю. На мелях Питрагса

покоится много затонувших кораблей, а на берегу моря после шторма можно найти обломки старинных кораблей. GPS: 57.70386, 22.3876036

- 8** **Саунагс.** В Саунагсе постоянно заселено около 6 подворий, летом появляются дачники, тогда оживают около 28 поселковых домов. GPS: 57.72090, 22.44356

УСЛУГИ

Ночлег

- 1. Коттедж «Upeskalni»,** Т: +371 29259510, 26464483; GPS: 57.68083, 22.30647
- 2. Коттедж «Vecvalgani»,** Т: +371 26159870; GPS: 57.68582, 22.31583
- 3. Коттедж «Stūrīši – Branki»,** Т: +371 29469165; GPS: 57.68390 22.31510
- 4. Коттедж «Kastūgi»,** Т: +371 22423294; GPS: 57.68459, 22.31469
- 5. Кемпинг «Jūrmalnieki»,** Т: +371 22334904; GPS: 57.68295, 22.31670
- 6. Коттедж «Mazirbes – Dzelmes»,** Т: +371 20139070; GPS: 57.68992, 22.33104
- 7. Кемпинг «Kalēji»,** Т: +371 28829474, 29213412; GPS: 57.68194, 22.31873
- 8. Сельский дом «Jauntilmači»,** Т: +371 29412974; GPS: 57.69864, 22.35957
- 9. Кемпинг «Place to relax Liblabi»,** Т: +371 29212610; GPS: 57.69725, 22.35301

10. Кемпинг «Pitagi»,

Т: +371 29372728;
GPS: 57.69540, 22.36213

11. Кемпинг «Pie Andra Pitagā»,

Т: +371 26493087;
GPS: 57.70172, 22.38596

12. Коттедж «Alpi»,

Т: +371 22066233;
GPS: 57.70540, 22.39132



Питание

- 1. Летнее кафе «Dižjūra»,** Т: +371 28658791; GPS: 57.68364, 232.31783
- 2. Ливская кухня «Stūrīši – Branki»,** только по предварительному заказу, Т: +371 29469165, GPS: 57.68390 22.31510



Магазины

В Мазирбе, GPS: 57.68299, 22.31722



Общественный транспорт

На участке Сикрагс – Саунагс не курсирует. На участке Мазирбе – Саунагс курсирует 2 раза в день.



Места отдыха

Возле магазина в Мазирбе, GPS: 57.68309, 22.31723
В центре Кошрагса возле почтовых ящиков, GPS: 57.69738, 22.36092

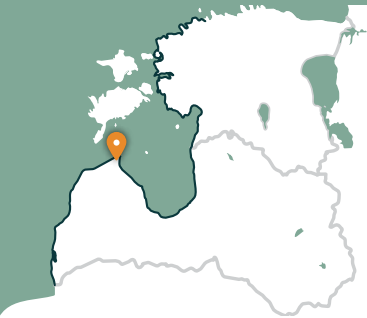
ИНФОРМАЦИЯ ДЛЯ ТУРИСТОВ



Колкакрагский центр посетителей и информации, Колкакрагс, Колка, GPS: 57.75650, 22.59991, www.kolkasrags.lv, Т: +371 29149105



Дундагский краевой ЦТИ, ул. Пилс, 14, Дундага, GPS: 57.51061, 22.35566, www.visit.dundaga.lv, Т: +371 63232293, 29444395



Саунагс – Колка

Сердце Европы – Колкасрагс



От Саунагса по маленьким проселочным и лесным дорогам *Тропа Балтийского взморья* вьется до Вайде, где снова возвращается на берег моря. До Колкасрагса тянутся широкие песчаные пляжи, переходящие в приземистые дюны, за которыми снова следуют дюны, поросшие лесом. На протяжении ~2 км – размытые дюны, за которыми поднимаются Думбркални. Колкасрагс, пограничная веха между Балтийским морем и Рижским заливом, является одним из популярнейших на Балтийском побережье мест наблюдения за птицами.



ПРАКТИЧЕСКАЯ ИНФОРМАЦИЯ

13 км

5–7 часов

Центр Саунагса

Колкасрагс, напротив Колкасрагского центра посетителей и информации **P**

Саунагс – Вайде – Колкасрагс



Дороги с гравийным покрытием, песчаный пляж.



Легкий



Реку Вецрочупе в маловодный период можно перейти вброд.




Нет



Маршрут проходит через Национальный парк «Слитере».



Отрезок пути между Саунагсом и Вайде можно также пройти по пляжу. От Вайде до Колки можно дойти по лесной дороге (маркирована желтым цветом на деревьях или веломаркировкой № 558). Опытные туристы могут объединить этот маршрут с маршрутом прошлого дня и стартовать в Сикрагсе.



СТОИТ УВИДЕТЬ!

- 1 **Коллекция рогов в Ваиде.** Более 550 рогов. Т: +371 29395624; GPS: 57.72684, 22.45993
- 2 **Сосновая природная тропа.** Тропа особенно красива весной и в начале лета, во время цветения сосен: низко расположенные ветви сосен устилают землю и создают своеобразные цветущие ковры. Можно увидеть и «Мать сосен» – возможно, одну из древнейших сосен, чье семечко ветер занес на берег моря. По оценкам биологов, ее возраст составляет 200–300 лет. GPS: 57.75708, 22.59076
- 3 **Башня для наблюдения за птицами.** Высота 20 м. GPS: 57.75742, 22.59194
- 4 **Старый Колкский маяк.** От маяка сохранились лишь развалины – как подтверждение могущества моря, ветра и течения на Колкарагсе. GPS: 57.75891, 22.60471
- 5 **Колкский маяк.** Единственный маяк в Латвии, построенный на искусственно созданном острове в море на расстоянии 5,14 км от берега. GPS: 57.80238, 22.63398
- 6 **Памятник «Взятым морем».** Символические ворота, сквозь которые виден Колкский маяк. GPS: 57.75829, 22.60278
- 7 **Колкарагс.** Колкарагс является самой северной точкой Курземского полуострова. Мель Колкарагса протянулась в море на 6 км, море омывает ее на глубине 0,5–3 м. Мель разделяет волны Балтийского моря и Рижского залива. Во время шторма высота волн может достигать 7 м. GPS: 57.75847, 22.60447
- 8 **Ливский центр «Kūolka».** Здесь можно посмотреть фильм о ливах, послушать записи ливского языка и поближе познакомиться с ливскими обычаями и традициями. Т: +371 29198596; GPS: 57.74306, 22.58509
- 9 **Колкская римско-католическая церковь Богоматери Звезды Моря.** Т: +371 29644609; GPS: 57.73849, 22.58289

УСЛУГИ

- Ночлег**
1. Коттедж «Zemeņlauki», Т: +371 26376974; GPS: 57.72026, 22.43500
 2. Кемпинг «Purvziēdi», Т: +371 29395624, 63200179; GPS: 57.72686, 22.45994
 3. Кемпинг «Saules mājas», Т: +371 28368830, 26322972; GPS: 57.75852, 22.60015
 4. Коттедж «Ūši», Т: +371 29475692, 63276507; GPS: 57.74822, 22.59502
 5. Коттедж «Mežlauki», Т: +371 26536887; GPS: 57.74794, 22.58908
 6. Гостевой дом «Vītoli», Т: +371 29135764; GPS: 57.74003, 22.58265
 7. Гостиница «Zītari», Т: +371 29808111, 20019608; GPS: 57.73810, 22.58163
 8. Место для палаток «Pūpoli», Т: +371 28311813, 29163592; GPS: 57.72784, 22.58058
 9. Коттедж «Kolka», Т: +371 26404053; GPS: 57.7476401, 22.5880225

- Питание**
1. «Divjūriņas», Т: +371 28658791; GPS: 57.75635, 22.60022
 2. «Ūši», Т: +371 29475692; GPS: 57.74836, 22.59503 (скандраусисы, ливская кухня по предварительному заказу)
 3. «Zītari», Т: +371 20019608, 29808111; GPS: 57.73797, 22.58171

- Магазины**
- В Колке, GPS: 57.74371, 22.58672; GPS: 57.73784, 22.58172

- Общественный транспорт**
- Автобусное сообщение между Саунагсом и Колкой (–2–4 раза в день).

- Места отдыха**
- Возле Колкарагского центра посетителей, GPS: 57.75650, 22.60046



ИНФОРМАЦИЯ ДЛЯ ТУРИСТОВ

Колкарагский центр посетителей и информации, Колкарагс, Колка, Т: +371 29149105, www.kolkasrags.lv; GPS: 57.75650, 22.59991

Дундагский краевой ЦТИ, ул. Пилс, 14, Дундага, Т: +371 63232293, +371 29444395; www.visit.dundaga.lv; GPS: 57.51061, 22.35566

Самые яркие впечатления от Рижского морского залива

- Хорошие места для купания
- Рыбацкие поселки
- Белые дюны в Пурциемсе и Плиеньциемсе
- Каменистое взморье Калтене
- Приморские луга и птицы Берзциемса
- Рагациемский привоз с восстановленными будками для сетей и бытом рыбаков
- Рыбный базарчик в Лапмежциемсе и Рагациемс и копченая рыба – камбала, угорь, салака
- Национальный парк Кемери

ЛАТВИЯ РИЖСКИЙ МОРСКОЙ ЗАЛИВ



КУРЗЕМСКОЕ ПОБЕРЕЖЬЕ РИЖСКОГО МОРСКОГО ЗАЛИВА (MAZJŪRA)

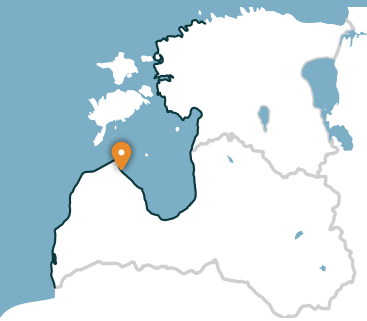
Колка – Юрмала: 115 км, дни: 16–20

Западное побережье Рижского морского залива жители Курземе называют Малым морем (*Mazjūra*). Этап Рижского морского залива начинается в Колкасагсе, в Национальном парке Слитере, который пересекает путь миграции птиц Белого и Балтийского морей. Тропа Балтийского взморья ведет вдоль побережья Рижского морского залива вплоть до самой Юрмалы. По маршруту много песчаных пляжей, местами встречаются приморские луга, на коротком участке у Калтене, где летом живут лебеди, морской берег становится каменистым и выщербленным маленькими заливчиками. На побережье друг за другом расположились современные рыбацкие поселки и маленькие яхтенные порты. Здесь ведется промышленный лов рыбы, кое-где работают рыбообрабатывающие предприятия. На базарчиках, в магазинах и у рыбаков в прибрежных поселках можно купить свежеекопченую рыбу.

Легенда Рижского морского залива

Балтийское море – одно из самых несносных и опасных морей в мире, а окрестности Колкасагса – одно из крупнейших в Балтийском море кладбищ кораблей, где покоятся корабли еще со времен викингов. До сих пор после шторма можно найти выброшенные на берег моря обломки парусников или останки кораблей на пляже и в мелких прибрежных водах.





Колка – Гипка Вдоль «закрытого берега»



Если свернуть от Колкасагса в сторону залива, то можно заметить различие между Балтийским морем и Рижским заливом. Первые 10 км *Тропы Балтийского взморья* ведут по побережью Национального парка «Слитере»: сначала вдоль выступающих в море сосен, вдоль зданий бывшего рыболовецкого колхоза, корабельной пристани и обрыва Эважу, в окрестностях которого расположен необычно узкий песчаный пляж со склоняющимися над ним стволами черной ольхи. И дальше по дороге до Гипки будет тянуться узкий песчаный пляж с многочисленными выходящими на поверхность родниками и устьями небольших (летом – мелких) рек. В советские времена берег Национального парка «Слитере» был дважды закрытой территорией – здесь находились приграничная режимная зона и природный резерват.



ПРАКТИЧЕСКАЯ ИНФОРМАЦИЯ

••••• 24 км

🕒 8–10 часов

🚩 Колкасагский центр посетителей и информации, **P**

🚩 Гипка

📍 Колка – Мелнсилс – Пурциемс – Гипка



Песчаный твердый пляж, возле выступающих в море сосен – лесная тропа.



Средней сложности



Маленькие балки (ручьи), реки Мелнсилупе (мост на расстоянии 1,3 км от моря) и Пилсупе (мост в 0,3 км), которые в маловодный период можно перейти вброд.



Нет



Во время сильного северо-западного и западного ветра узкий пляж могут заливать волны. Тогда для похода нужно выбирать альтернативные лесные тропы. В Колке нет банкомата.



Между Мелнсилупе и Пилсупе параллельно морю на протяжении 6 км идет лесная дорога – тропа.



СТОИТ УВИДЕТЬ!

- 1** **Мелнсилс.** Последний поселок в череде населенных пунктов на ливском побережье Северного Курземе, где в середине XX века еще жили ливы. В XIX веке все подворья вдоль Рижского залива от Зени (~3 километра от Колки в сторону Мелнсилса) до самого Мелнсилса называли поселком *Крустес*. Сейчас это место отмечено несколькими названиями населенных пунктов: Уши, Эважи, Айзклани и Мелнсилс. На левом берегу реки Бакьупите на высокой дюне в Мелнсилсе когда-то находился замок морского разбойника Троммеля.
GPS: 57.65267, 22.57335
- 2** **Белая дюна в Пурциемсе** Дюна высотой 20 м, для ее осмотра по берегам Пилсупите создана тропа протяженностью 900 м.
GPS: 57.57663, 22.62983
- 3** **Евангелическо-лютеранская церковь в Гипке.** Было время, когда церковь служила и навигационным объектом для определения местоположения кораблей.
T: +371 29212933;
GPS: 57.56003, 22.65616

- 5. Коттедж «Joki»,**
T: +371 26429973;
GPS: 57.57042, 22.65331
- 6. Коттедж «Roņi 2»,**
T: +371 26605770;
GPS: 57.56920, 22.65306
- 7. Гостевой дом «Klētnieki»,**
T: +371 26234377;
GPS: 57.56672, 22.65432



- Питание**
- 1. «Melnšils»,** T: +371 28605606;
GPS: 57.65252, 22.58092
 - 2. «Smilšu krupīts»,**
T: +371 29297797;
GPS: 57.67777, 22.56783



- Магазины**
- В Колке, GPS: 57.74371, 22.58672;
GPS: 57.73784, 22.58172,
в Мелнсилсе,
GPS: 57.65291, 22.57352,
в Гипке, GPS: 57.56990, 22.65008



- Общественный транспорт**
- Автобусное сообщение между Колкой и Гипкой (~4–6 раз в день).



- Места отдыха**
- Место отдыха «Zēndīķu»,
GPS: 57.72190, 22.57759

УСЛУГИ

Ночлег

- 1. Кемпинг «Melnšils»,**
T: +371 28605606;
GPS: 57.65252, 22.58092
- 2. Коттедж «Kāpas»,**
T: +371 29128403;
GPS: 57.64619, 22.57435
- 3. Гостевой дом «Brāltīrumi»,**
T: +371 29440276;
GPS: 57.583729, 22.63090
- 4. Кемпинг «Plaucaķi»,**
T: +371 26445124;
GPS: 57.58303, 22.63072

ИНФОРМАЦИЯ ДЛЯ ТУРИСТОВ

- i** Колкасрагский центр посетителей и информации, Колкасрагс, Колка, GPS: 57.75650, 22.59991, www.kolkasrags.lv, T: +371 29149105
- i** Дундагский краевой ЦТИ, ул. Пилс, 14, Дундага, GPS: 57.51061, 22.35566, www.visit.dundaga.lv, T: +371 63232293, 29444395
- i** Ройский ЦТИ, ул. Селгас, 14е, Роя, GPS: 57.50393, 22.80762, www.roja.lv, T: +371 28630590





ТРОПА
БАЛТИЙСКОГО
ВЗМОРЬЯ

Гипка – Калтене Каменистое взморье Курземе



От Гипки до Рои тянется песчаный, не слишком широкий пляж с красивыми дюнами и прибрежными сосновыми лесами, а перед Роей пляж зарос тростником. В свою очередь, отрезок пути между Роей и церковью в Калтене – самый своеобразный на всем латвийском побережье: берег здесь топорщится маленькими мысками и изрыт заливчиками с очень узким пляжем. Весь берег усыпан валунами разного размера, а над ними шепчет зеленая листва черной ольхи. В некоторых местах на берег вытягиваются широкие розетки корней деревьев, подмытых морем. Местами вдоль самого берега идет земляная дорога, вдоль которой тянутся ряды бывших рыбацких подворий.



ПРАКТИЧЕСКАЯ ИНФОРМАЦИЯ

..... 20 км

🕒 7–9 часов

🚩 Гипка

🚩 Калтенская лютеранская церковь



Гипка – Жоцене – Роя – Калтене



До Рои – песчаные пляжи, среди которых неподалеку от города появляется травянистый, покрытый тростником берег. Дальше – лесная дорога, в Рое – асфальт. За Роей – дорога с гравийным покрытием и пляж с камнями разного размера, песком, гравием, а также участки травянистого берега. В Калтене – дорога с гравийным покрытием.



До Рои легкий



Между Роей и Калтене трудный



В некоторых местах – сужения пляжа (когда ветер нагоняет волны), которые можно обойти по ближайшей дороге. Маленькие балки (ручьи) во время маловодного периода можно перейти вброд.



По каменистой набережной нужно идти осторожно, так как камни могут быть мокрыми, скользкими (обросшими водорослями) и подвижными.



Во время сильного северо-западного и западного ветра узкий пляж могут заливать волны. Тогда для похода следует выбирать лесные тропы или прибрежные дороги. Нужна подходящая (закрытого типа) обувь, желательны палки для ходьбы, чтобы на них опираться.



Rīgas jūras līcis

ИНФОРМАЦИЯ ДЛЯ ТУРИСТОВ

i Ройский ЦТИ, ул. Селгас, 14е, Роя,
GPS: 57.50393, 22.80762, www.roja.lv,
T: +371 28630590



СТОИТ УВИДЕТЬ!

- 1** Базарчик местных производителей. Можно купить местные изделия, сезонные ягоды, фрукты и овощи. GPS: 57.50560, 22.80355
- 2** Коллекция моделей парусников. T: +371 29434345; GPS: 57.50316, 22.80670
- 3** Ройский музей морского рыболовства. T: +371 29432899; GPS: 57.50142, 22.81486
- 4** Ройский морской валун. GPS: 57.50058, 22.82087
- 5** Выставка культурно-исторического наследия рыбацкого поселка Калтене. T: +371 26203381; GPS: 57.46388, 22.88122
- 6** Мемориальный дом гитариста фламенко Андреса Эль Летона (*Andres El Leton*). T: +371 26623781; GPS: 57.45958, 22.88431
- 7** Калтенская башня для наблюдения за птицами. GPS: 57.44563, 22.90578
- 8** Дегустация домашнего вина «Cīgulīši». T: +371 28308124; GPS: 57.45939, 22.88031
- 9** Производство рыбных салатов «Kaltenes zivis». T: +371 20201250; GPS: 57.45133, 22.88606

УСЛУГИ

- Ночлег**
- 1.** Комплекс отдыха и спорта «Dzintarkrasts», T: +371 28600600, 28606060; GPS: 57.54112, 22.70901
 - 2.** Место для палаток «Randas», T: +371 29406240; GPS: 57.54031, 22.71030
 - 3.** Места для ночлега в Пое см. www.roja.lv
 - 4.** Гостевой дом «Vestmuižas», T: +371 29244537, 29343119; GPS: 57.48387, 22.85292
 - 5.** Гостиница «Rēderi», T: +371 63220558, 29238929; GPS: 57.47349, 22.86660
 - 6.** Гостевой дом «Vanataurs», T: +371 26441722; GPS: 57.47403, 22.86879
 - 7.** Гостевой дом «Vīnkalni», T: +371 26596275; GPS: 57.46500, 22.87968
 - 8.** Гостевой дом «Akmens stāsti», T: +371 20347286; GPS: 57.46074, 22.87720
 - 9.** Коттедж «Vimbās», T: +371 29203899; GPS: 57.465441, 22.879948
 - 10.** Гостевой дом «Zivīņi», T: +371 29231907; GPS: 57.45026, 22.89868

Питание

- 1.** «Dzintarkrasti», T: +371 29105411; GPS: 57.54111, 22.70918
- 2.** «Otra puse», T: +371 63232226, 29477602; GPS: 57.50805, 22.79861
- 3.** «Mare», T: +371 28328599, 29169490; GPS: 57.50614, 22.80208
- 4.** «Ķipītis», T: +371 63291658, 26373806; GPS: 57.50521, 22.80273
- 5.** «Čiekurs», T: +371 28317997; GPS: 57.50494, 22.80291
- 6.** «Rēderi», T: +371 63220558, 29238929; GPS: 57.47335, 22.86676
- 7.** «Akmens stāsti», T: +371 20347286; GPS: 57.46074, 22.87720

Магазины

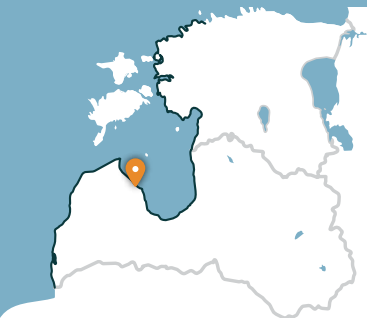
В Гипке, GPS: 57.56990, 22.65008, в Рое (несколько); в Калтене, GPS: 57.45228, 22.89146

Общественный транспорт

Автобусное сообщение между Гипкой и Калтене (~4 раза в день).

Места отдыха

На пляже в Рое, GPS: 57.51015, 22.80094



Калтене – Мерсрагс




Многоликий берег







Чрезвычайно многообразный отрезок *Тропы Балтийского взморья* в плане природы, культуры, истории и ландшафта. Возле Калтене взморье пестрит небольшими заливчиками и каменистыми пляжами, а дальше берег моря сильно зарос и по нему меж тростника и пышной растительности вьется узкая тропинка. Далее покрытый камнями морской берег сужается до нескольких метров, местами виднеются слои глины, тростниковые поля, кое-где его покрывают выброшенные морем водоросли. На участке пути от Валгалциемса до Мерсрагса снова появляются песчаные пляжи с морскими отмелями. За Мерсрагсом маршрут продолжается по дороге, а возле лютеранской церкви сворачивает в сторону моря и до самого центра Мерсрагса ведет вдоль Приморского луга.



ПРАКТИЧЕСКАЯ ИНФОРМАЦИЯ

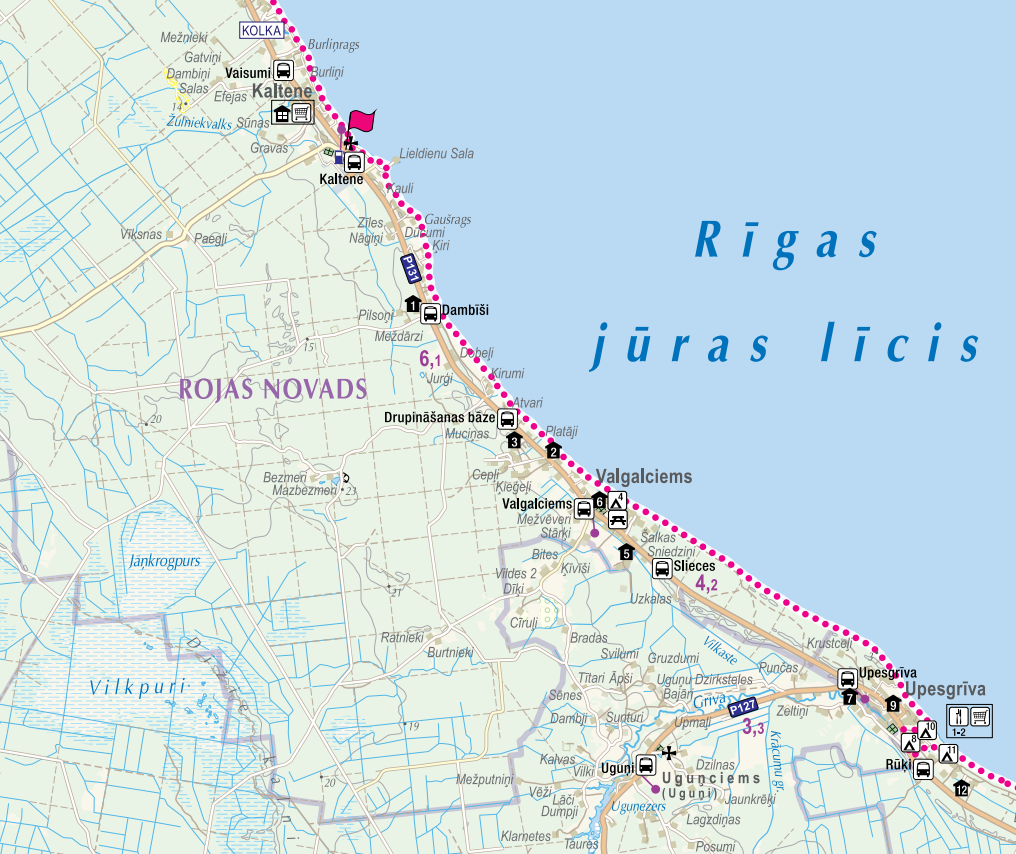
-  24 km  8–10 часов
-  Калтенская лютеранская церковь
-  Мерсрагский центр туристической информации, 
-  Калтене – Валгалциемс – Упесгрива – Мерсрагс
-  В окрестностях Калтене – Валгалциемса – каменистые и покрытые водорослями заливы, во многих местах – тростник и набережная, покрытая пышной растительностью (выше человеческого роста). Возле Валгалциемса – каменистые пляжи, пляжи с гравием, местами – глина. В окрестностях Упесгривы пляжи покрывают песок и гравий (мелкий). В Мерсрагсе короткий отрезок пути заасфальтирован, дальше – прибрежные луга (тропы).

-  До Валгалциемса трудный
-  От Валгалциемса до Мерсрагса легкий
-  В некоторых местах – сужения пляжа (когда ветер нагоняет волны), которые можно обойти вокруг. Маленькие балки (ручьи) и Гриву (мост на расстоянии 0,4 км от моря) в маловодный период можно перейти вброд. На мерсрагских лугах нужно пересекать каналы (планируется установить мостки).
-  По каменистой набережной нужно идти осторожно, так как камни могут быть мокрыми, скользкими (обросшими водорослями) и подвижными.

-  Во время сильного северо-западного и западного ветра узкий пляж могут заливать волны. Тогда для похода следует выбирать альтернативные лесные тропы или прибрежные дороги. Много выброшенных на берег гниющих водорослей. Нужна подходящая (закрытого типа, водонепроницаемая) обувь, желательны палки для ходьбы, чтобы на них опираться. Пригодится бинокль для наблюдения за птицами.



Между Валгалциемсом и Упесгривой по лесу на протяжении ~3 км параллельно морю проходят тропы. Упесгриву с Мерсрагсом на протяжении ~6 км соединяют лесная дорога и тропы, которыми пользуются во время сильного ветра.



СТОИТ УВИДЕТЬ!

- 1** Мерсрагский маяк. Т: +371 28325803; GPS: 57.36547, 23.12011
- 2** Смотровые башни. 57.36544, 23.12241; GPS: 57.34436, 23.12376
- 3** Мерсрагская евангелическо-лютеранская церковь. GPS: 57.35391, 23.12430
- 4** Музей «Saieta Nams». Т: +371 63235995; GPS: 57.34878, 23.12146
- 5** Северный портовый мол в Мерсраге. GPS: 57.33529, 23.14123

УСЛУГИ

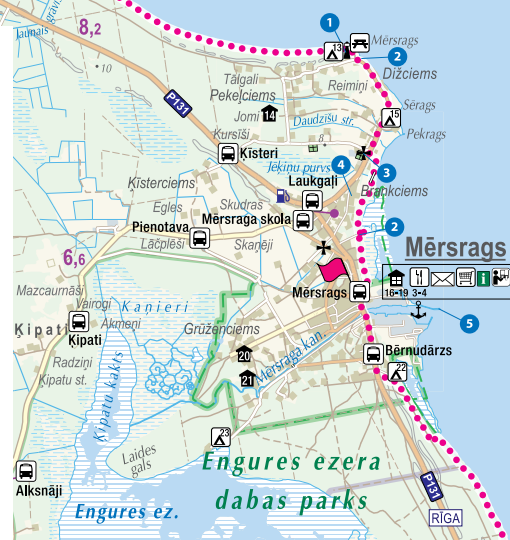
Ночлег

- 1.** Коттедж «Raudiņi», Т: +371 26345921; GPS: 57.43400, 22.90746
- 2.** Коттедж «Lettland», Т: +49 651 689101, GPS: 57.41640, 22.93776
- 3.** Гостевой дом «Lēveri», Т: +371 29235485, 29481598; GPS: 57.41751, 22.92952
- 4.** Кемпинг «Vasaroši», Т: +371 22409683; GPS: 57.41066, 22.94921
- 5.** Коттедж «Birzītes», Т: +371 26538894; GPS: 57.40414, 22.95508
- 6.** Коттедж «Sniedziņi», Т: + 371 26536652; GPS: 57.41010, 22.94851
- 7.** Коттедж «Audas», Т: +371 29285404; GPS: 57.38756, 23.00629
- 8.** Кемпинг «Stieres», Т: +371 29408291, 26583075; GPS: 57.38278, 23.01834
- 9.** Апартаменты «Nāriņas», Т: +371 27523691, GPS: 57.38625, 23.01483
- 10.** Место для палаток «Kraščiņi», Т: +371 26812119; GPS: 57.38361, 23.02129

- 11.** Место для палаток «Kņaji», Т: +371 26842413; GPS: 57.38066, 23.02688
- 12.** Гостевой дом «Bērlejas», Т: +371 27523691, 29241417; GPS: 57.37663, 23.03021
- 13.** Кемпинг «Noras», Т: +371 20037000, 20038000; GPS: 57.36553, 23.12038
- 14.** Гостевой дом «Cerību liedags», Т: +371 29264207; GPS: 57.35732, 23.10243
- 15.** Кемпинг «Saules kempings», Т: +371 26126205; GPS: 57.35784, 23.12956
- 16.** Коттедж «Jaunbodnieki», Т: +371 28866784, 29761167; GPS: 57.34552, 23.11498
- 17.** Молодежное общежитие «Mērsraga vidusskola», Т: +371 63237841; GPS: 57.34469, 23.11089
- 18.** Гостевой дом «Vētrasputns», Т: +371 29717383; GPS: 57.33964, 23.11814
- 19.** Яхтенный центр «Mērsrags», Т: +371 29409290; GPS: 57.33434, 23.13347
- 20.** Гостевой дом «Zālītes», Т: +371 29421069; GPS: 57.32850, 23.09851
- 21.** Коттедж «Sauleskrasti», Т: +371 27727772; GPS: 57.32552, 23.10034
- 22.** Место для палаток «Auči», Т: +371 26300016; GPS: 57.32729, 23.13041
- 23.** Кемпинг «Vebri», Т: +371 29264008; GPS: 57.31886, 23.09266

Питание

- 1.** «Nāriņa», Т: +371 27523691, 29241417; GPS: 57.38624, 23.01445
- 2.** «Stieres», Т: +371 29408291, 26583075; GPS: 57.38265, 23.01821
- 3.** «Vētrasputns», Т: +371 29717383; GPS: 57.33976, 23.11793
- 4.** «Kreses», Т: +371 26511167, 29278642; GPS: 57.33713, 23.12351



Магазины

В Калтене, GPS: 57.45228, 22.89146, в Упесгриве, GPS: 57.38627, 23.01470, в Мерсраге, GPS: 57.33868, 23.12107; GPS: 57.33688, 23.12294; GPS: 57.33630, 23.12262

Общественный транспорт

Автобусное сообщение между Калтене и Мерсрагом (~5 раз в день).

Места отдыха

В Валгалциемсе, GPS: 57.40934, 22.95126
Возле Мерсрагского маяка, GPS: 57.36668, 23.12022

ИНФОРМАЦИЯ ДЛЯ ТУРИСТОВ

И Мерсрагский ИЦ, ул. Звейниеку, 2, Мерсрагс, GPS: 57.33665, 23.12287, www.mersrags.lv, Т: +371 63237704



Мерсрагс – Энгуре В Энгурском природном парке



Из центра поселка до пляжа ведет лесная дорога, по обочинам которой растут сосны. Дальше *Тропа Балтийского взморья* изгибается между буйно заросшим тростником и другими растениями каменистым берегом моря и лесистыми приморскими дюнами. В некоторых местах пляж вымощен мелкими круглыми камешками, в других виднеются серые дюны с видовым разнообразием растений. В окрестностях Берзциемса раскинулись приморские луга, выходящие по отмелям далеко в море, которые являются хорошим местом для наблюдения за птицами. До Абрагциемса продолжается заросшее взморье, а от Абрагциемса до Энгуре идет пляж.

5



ПРАКТИЧЕСКАЯ ИНФОРМАЦИЯ

22 км

7–9 часов

Мерсрагский центр туристической информации, **P**

Центр Энгуре, перекресток улиц Юрас и Остас, **P**

Мерсрагс – Берзциемс – Абрагциемс – Энгуре



Пляжи, покрытые песком и мелким гравием, приморские луга, небольшие тропинки, лесные дороги. В поселках – асфальт, небольшой участок гравийного покрытия.



Средней сложности



Приморские луга можно обойти по поселковым дорогам, тропам. Реку Энгуре можно пересечь по мосту.



Нет



Пригодятся бинокль для наблюдения за птицами, подходящая (закрытого типа) обувь и палки для ходьбы, чтобы на них опираться.



Между Мерсрагсом и Абрагциемсом на всем побережье между морем и шоссе (P131) параллельно берегу в лесу тянутся небольшие дороги и тропы, которыми можно пользоваться во время сильного ветра.

СТОИТ УВИДЕТЬ!

- 1 Рыбачье подворье «Dienīņas».** Спектакль – бытовой «teijāteris» на местном диалекте, процесс копчения рыбы, рыбный стол. Т: +371 26676283; GPS: 57.24489, 23.17317
- 2 Энгурский «saieta pams».** Памятная экспозиция, посвященная Энгурской морской школе. Т: +371 26323201; GPS: 57.17069, 23.22087
- 3 Энгурская евангелическо-лютеранская церковь.** Т: +371 29177920; GPS: 57.15978, 23.23001
- 4 Парк в Зушциемсе.** GPS: 57.16261, 23.22721
- 5 Энгурский порт.** GPS: 57.16273, 23.23106

УСЛУГИ

Ночлег

- 1. Коттедж «Branguļi»,** Т: +371 29676126; GPS: 57.25576, 23.17223
- 2. Коттедж «Bērziema Salnas»,** Т: +371 26100923; GPS: 57.25482, 23.17264
- 3. Коттедж «Lauri»,** Т: +371 28657250, +371 28356109; GPS: 57.25361, 23.17365
- 4. Сельский дом «Dienīņas»,** Т: +371 63154331, 26676283; GPS: 57.24489, 23.17317
- 5. Гостевой дом «Mazā kaija»,** Т: +371 26690952; GPS: 57.24462, 23.17495
- 6. Гостевой дом «Vizbuli»,** Т: +371 29424934, 28254749; GPS: 57.23781, 23.17362
- 7. Коттедж «Mikas»,** Т: +371 29243197, +371 29244198; GPS: 57.20076, 23.20450
- 8. Кемпинг «Abragciems»,** Т: +371 63161668, 26110738; GPS: 57.19673, 23.20705
- 9. Гостевой дом «Villa Elizabete»,** Т: +371 29117510; GPS: 57.16568, 23.22504
- 10. Молодежное общежитие «Engures vidusskolas internāts»,** Т: +371 29544650; GPS: 57.16245, 23.21917
- 11. Гостевой дом «Stagars»,** Т: +371 29628101; GPS: 57.16256, 23.22888
- 12. Коттедж «Gundegas»,** Т: +371 29529880; GPS: 57.1612467, 23.22001
- 13. Гостевой дом «Klāņas»,** Т: +371 26444123; GPS: 57.15326, 23.22974
- 14. Гостевой дом «Neiļu pams»,** Т: +371 26431483, Т: +371 27414559; GPS: 57.15724, 23.21202

Питание

- 1. «Mazā kaija»,** Т: +371 20692525; GPS: 57.24454, 23.17480
- 2. «Cafe Vizbuli»,** Т: +371 29424934, 28254749; GPS: 57.23780, 23.17357
- 3. «Abragciems»,** Т: +371 631616688; GPS: 57.19673, 23.20705
- 4. «Kapteinis & Grants»,** Т: +371 26565680; GPS: 57.16598, 23.22498
- 5. «Būda»,** Т: +371 29179184; GPS: 57.16524, 23.22460
- 6. «Mežābele»,** Т: +371 29256041; GPS: 57.16236, 23.22847
- 7. «Engure Cafe»,** Т: +371 28368868; GPS: 57.16047, 23.22947
- 8. «KAFF»,** Т: +371 29355558; GPS: 57.16030, 23.22918

Магазины

- В Мерсраге,
GPS: 57.33868, 23.12107;
GPS: 57.33688, 23.12294;
GPS: 57.33630, 23.12262,
в Берзциемсе,
GPS: 57.24621, 23.17302,
в Энгуре,
GPS: 57.16450, 23.22515;
GPS: 57.16276, 23.22847;
GPS: 57.16105, 23.22859;
GPS: 57.16081, 23.22909;
GPS: 57.16086, 23.23021

Общественный транспорт

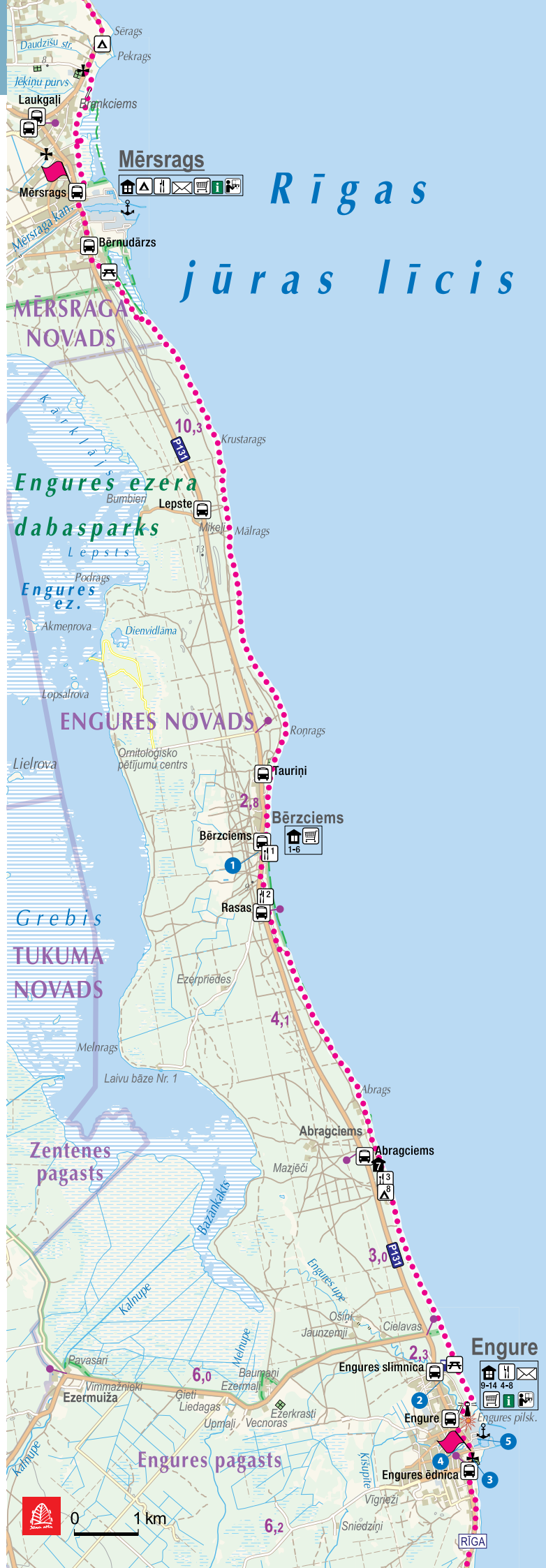
Автобусное сообщение между Мерсрагсом и Энгуре (~5 раз в день).

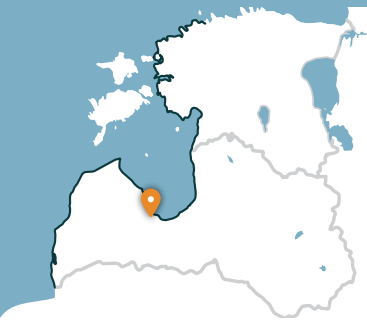
Места отдыха

Сказочный пригород,
GPS: 57.32645, 23.12973
В Энгуре,
GPS: 57.17248, 23.22522

ИНФОРМАЦИЯ ДЛЯ ТУРИСТОВ

- Мерсрагский ИЦ,** ул. Звейниеку, 2, Мерсраг, GPS: 57.33665, 23.12287, www.mersrags.lv, Т: + 371 63237704
- Энгурский краевой ПТИ,** ул. Юрас, 114, Энгуре, GPS: 57.17068, 23.22087, www.enguresnovads.lv, Т: +371 63161701, 26323201
- Тукумский ЦТИ,** ул. Талсу, 5, Тукумс, GPS: 56.96659, 23.15256, www.visitukums.lv, Т: +371 63124451, 28311557





Энгуре – Рагациемс

Рыбачьи поселки и копченая рыба



Сначала *Тропа Балтийского взморья* проходит через поселок Энгуре, потом с одной ее стороны начинается сравнительно узкий пляж, а с другой – живописные лесистые приморские дюны, так тропа доходит до дюны Плиеньциема, где на последующем участке песчаный пляж становится все шире, а в море появляются широкие мели. В направлении суши здесь поднимаются заросшие обрывы с лестницами и благоустроенными мостками до шоссе Колка – Тукумс. Нужно учитывать, что в теплые летние дни здесь много отдыхающих. Последняя треть маршрута проходит по Национальному парку «Кемери».



ПРАКТИЧЕСКАЯ ИНФОРМАЦИЯ

..... 25 км

🕒 8–10 часов

🚩 Центр Энгуре, перекресток улиц Юрас и Остас, **P**

🚩 Пляж возле Рагациемского маяка

📍 Энгуре – Кестерциемс –
Плиеньциемс – Апшучиемс –
Клапкалнциемс – Рагациемс



В Энгуре – асфальтированные тротуары. Каменистый берег моря возле Энгуре. До Кестерциемса, Плиеньциемса – песчаные пляжи с полосой мелкого гравия на самом берегу моря. В окрестностях Апшучиемса и до Рагациемса – песчаные пляжи, полюбившиеся отдыхающим.

🟡 Легкий



Мелкие ручьи и Лачупите (мост на расстоянии ~0,2 км от устья), которые в маловодный период можно перейти вброд.



Нужно внимательно переходить улицу Юрас в Энгуре.



В окрестностях Энгуре пригодится бинокль для наблюдения за птицами.



Между Энгуре и Плиеньциемсом параллельно морю проходят лесные дороги, тропы.



Питание

1. «Villa Anna», Т: +371 63143185, 26122679; GPS: 57.06133, 23.31166
2. «Apsīte», Т: +371 26545266; GPS: 57.05943, 23.30613
3. «Bermudas», Т: +371 63163225, 29999557; GPS: 57.02667, 23.48819
4. «Ribas», Т: +371 22330034; GPS: 57.02674, 23.48870



Магазины

В Энгуре (несколько); в Кестерциемсе (в летний сезон), GPS: 57.11069, 23.22922, в Апшучиемсе, GPS: 57.05950, 23.30594, в Клапкалнциемсе, GPS: 57.04262, 23.36325 в Рагациемсе, GPS: 57.02444, 23.49180; GPS: 57.02391, 23.49239



Общественный транспорт

Автобусное сообщение между Энгуре и Рагациемсом (~6 раз в день).



Места отдыха

Плиеньциемс, GPS: 57.08713, 23.25980

ИНФОРМАЦИЯ ДЛЯ ТУРИСТОВ



Энгурский краевой ПТИ,

ул. Юрас, 114, Энгуре, GPS: 57.17068, 23.22087, www.enguresnovads.lv, Т: +371 63161701, +371 26323201



Тукумский ЦТИ,

ул. Талсу, 5, Тукумс, GPS: 56.96659, 23.15256, www.visittukums.lv, Т: +371 63124451, +371 28311557

Rīgas jūras līcis

СТОИТ УВИДЕТЬ!

1. Салон – мастерская керамики «Graši māja». Т: +371 26369362, GPS: 57.05878, 23.31125
2. Дендрарий Лачупитес. В мае и июне роскошно цветут рододендроновые посадки. GPS: 57.04458, 23.35587
3. Гауссова миля. Приморская лесополоса протяженностью 8 км. GPS: 57.03547, 23.42677
4. Рагациемский маяк. GPS: 57.03447, 23.48639
5. «Ragaciema sedums». Место, куда на своих лодках причаливали рыбаки, устраивали общие обсуждения и хранили рыболовецкий инвентарь в построенных здесь хижинах для просушки сетей. Т: +371 26451024; GPS: 57.02631, 23.49563
6. Рыбный базарчик в Рагациемсе. GPS: 57.02436, 23.49178

УСЛУГИ



Ночлег

1. Гостевой дом «Piejūras nams», Т: +371 26435515; GPS: 57.12467, 23.22509
2. Молодежное общежитие «Pludmalis», Т: +371 29287271; GPS: 57.11744, 23.23339
3. Гостевой дом «Rīteņi», Т: +371 29142764; GPS: 57.11669, 23.22789
4. Молодежное туристическое общежитие «Albatross», Т: +371 26103435; GPS: 57.10942, 23.23261
5. Гостевой дом «Strautiņi», Т: +371 26163064, GPS: 57.08398, 23.26176
6. Гостевой дом «Riekstnieki», Т: +371 29279728; GPS: 57.08164, 23.26379
7. Гостевой дом «Pļava», Т: +371 26561500; GPS: 57.07871, 23.26307
8. Место для палаток «Zivartiņš», Т: +371 28234099; GPS: 57.07296, 23.28295
9. Место для палаток «Čiekuri», Т: +371 26527168; 57.06572, 23.29334
10. Молодежное общежитие «Aršuciema skola», Т: +371 29544650; GPS: 57.06138, 23.31010
11. Гостиница «Villa Anna», Т: +371 63143185, 26122679; GPS: 57.06133, 23.31166
12. Гостиница «Hotel SPA Arkadia», Т: +371 63143130; GPS: 57.05675, 23.31353
13. Кемпинг «Ronīši», Т: +371 26305551; 57.04270, 23.36666
14. Гостевой дом «Arnicāni», Рагациемс, Т: +371 29193503; GPS: 57.02804, 23.48799
15. Гостевой дом «Lindaga», Рагациемс, Т: +371 29265552; GPS: 57.02303, 23.49051
16. Гостевой дом «Lauri un Nordes», Рагациемс, Т: +371 25660353, 27000400; GPS: 57.02312, 23.49810
17. Гостевой дом «AAK Service», Т: +371 63163736, 29118812; GPS: 57.01890, 23.49826
18. Гостевой дом «K.V.N.», Т: +371 20268864, 63163620; GPS: 57.01825, 23.49718

Самые яркие впечатления от Юрмалы и Риги

- Деревянная архитектура Юрмалы
- Природный парк Рагакапас с дощатой тропой
- Историческая застройка Кипсалы
- Старая Рига – историческое наследие ЮНЕСКО
- Архитектура югендстиля в Риге
- Рижский Центральный рынок



ЛАТВИЯ ЮРМАЛА И РИГА



САМЫЙ ПОПУЛЯРНЫЙ ЛАТВИЙСКИЙ ГОРОД-КУРОРТ И СТОЛИЦА ЛАТВИИ

Юрмала – Вецаки: 84 км, дни: 21–24

Отрезок *Тропы Балтийского взморья* проходит через город-курорт Юрмалу и столицу Латвии, город Ригу. В Юрмале вдоль берега тянется песчаный пляж, но туристы могут пройти и через центр Юрмалы, полюбовавшись улицей Йомас. Это любимый отдыхающими город с многочисленными спа-гостиницами, кафе и живой музыкой, звучащей летними вечерами. Для города характерна своеобразная деревянная архитектура в историческом дачном районе, а также построенные в наши дни особняки и виллы. Леса в прибрежных дюнах пронизаны плотной сетью тропинок, которые подходят для обычной и скандинавской ходьбы. От лесов Рижского района Юрмалу отделяет река Лиелупе. Из Приедайне до Риги можно добраться, идя по дорогам и тропам леса Клейсту и улицам предместья до Даугавы, после пересечения которой мы оказываемся в самом сердце Риги – на Ратушной площади. Ригу можно пересечь пешком, знакомясь с разными районами города, а можно воспользоваться общественным транспортом – поездом или автобусом.

Легенда Риги

Жил когда-то на берегу Даугавы паромщик, которого звали Большой Кристап, так как был он высок и могуч. Когда нужно было переправиться с одного берега реки на другой, люди звали его на помощь. Однажды поздним вечером Кристап услышал, что на берегу плачет ребенок. Кристапу очень не хотелось переправляться через реку, но он взял ребенка и понес его в лодку. Ребенок становился все тяжелее и тяжелее, у Кристапа уже не хватало сил донести его до лодки. К тому же стемнело, и ребенок будто бы заснул. Кристап подумал: «Переправлю его утром». Он взял ребенка, отнес его в свою хижину и положил на кровать. А сам прилег рядом на землю и задремал. Проснувшись утром, Кристап поднялся и подошел к кровати, чтобы взять ребенка и переправить его через реку. Но что за чудо – ребенка в кровати не было! Только на том месте, где он спал, обнаружилась большая куча денег. На эти деньги Кристап купил всю Ригу, поскольку Рига была такой маленькой, что волк мог пробежать ее насквозь.

Статуя Большого Кристапа сейчас стоит на берегу Даугавы напротив Старой Риги.





Рагациемс – Дубулти Исторический курорт Юрмалы



Из Рагациемса хорошо виден берег Юрмалы по всей его протяженности. Первая треть маршрута этого дня проходит по территории Национального парка «Кемери», где можно ознакомиться с историческими рыбацкими поселками, «Ragaciema sedums» и рыбным базарчиком, дюнными биотопами, а также понаблюдать за птицами в устье Старпиньупите. От Яункемери вплоть до Дубулти поход проходит по самому широкому пляжу Рижского морского залива, через исторические курорты Юрмалы и самый длинный город Латвии. В красивые и теплые летние дни нужно учитывать большое количество посетителей пляжа.



Фото: Jānis Salins



Фото: Artis Veigurs

ПРАКТИЧЕСКАЯ ИНФОРМАЦИЯ

●●●●● 22 км

🕒 7–9 часов

🚩 Пляж возле Рагациемского маяка

🚩 Пляж Дубулти, напротив **P**

📍 Рагациемс – Лапмежциемс – Бигауньциемс – Яункемери – Каугурциемс – Вайвари – Пумпури – Яундубулти – Дубулти



В окрестностях Рагациемса – небольшие кусочки доломита, изредка встречаются валуны, гравий. Возле Старпиньупите – выброшенные на берег водоросли. В Лапмежциемсе – асфальтированные тротуары. От Каугури до Дубулти – широкие песчаные пляжи.



Легкий



Старпиньупите – на расстоянии 150 м от моря есть шлюзы, по которым можно перейти реку (в маловодный период можно перейти вброд). За Старпиньупите есть участок узкого пляжа, по которому

в спокойную погоду можно пройти и вдоль берега. Во время сильного ветра нужно идти через Лапмежциемс. Реку Силиньупе в маловодный период можно перейти вброд.



Нужно внимательно переходить дорогу – улицу Яуна (P128) в Рагациемсе и Лапмежциемсе.



В устье Старпиньупите пригодится бинокль для наблюдения за птицами.



От Каугурциемса до Дубулти можно дойти и по параллельным морю дорогам, улицам и тропам.



Rīgas jūras līcis

СТОИТ УВИДЕТЬ!

- 1 «Reiņa zivis» в Лапмежциемсе. Предлагаются дегустации копченой рыбы.
T: +371 29219491;
GPS: 57.00011, 23.50783
- 2 Лапмежциемский музей.
T: +371 27000380;
GPS: 57.00074, 23.51220
- 3 Старый Лапмежциемский мол и природная тропа Купскална.
GPS: 56.99210, 23.52864
- 4 Яункемери. пляж, отмеченный Голубым флагом, подходит для людей с особыми потребностями. В прибрежном сосновом бору Национального парка «Кемери» находится санаторий, где предлагается широкий спектр лечебных процедур.
GPS: 56.97580, 23.56825
- 5 Исторический музей курорта Юрмала. Здесь можно увидеть и старинное медицинское оборудование, и интересные аксессуары, фотографии и документы. Предварительная запись:
T: +371 67735850;
GPS: 56.97107, 23.57304
- 6 Каугурциемс. Старинный рыбацкий поселок. GPS: 56.96934, 23.60670
- 7 Каугурский вековой дуб. Высота 17,20 м, диаметр 4,30 м.
GPS: 56.96248, 23.62162
- 8 пляж Вайвари. Подходит для людей с особыми потребностями. За дюнами вьется историческая улица Капу, украшенная и исторической деревянной архитектурой, и современными особняками.
GPS: 56.96119, 23.662996
- 9 Кладбище Асари с памятником павшим во время Первой мировой войны.
GPS: 56.96335, 23.69549
- 10 Парк и эстрада Меллужи.
GPS: 56.96245, 23.72739
- 11 Сосны Райниса и скульптура «Сосны Райниса». GPS: 56.96659, 23.74506

УСЛУГИ



Ночлег

1. Гостевой дом «Kroņkalniņi»,
T: +371 20173303;
GPS: 57.01412, 23.50867
 2. Семейный дом «Lapmežciems»,
T: +371 29459540, 29224178;
GPS: 57.00778, 23.50593
 3. Дом отдыха «Kamenes»,
T: +371 26162212;
GPS: 56.99861, 23.51568
 4. Гостевой дом «Monikas»,
T: +371 26161247;
GPS: 56.99666, 23.51600
 5. Гостевой дом «Rudzīši»,
T: +371 29990509;
GPS: 56.99507, 23.52235
 6. Кемпинг «Baltijas kempings»,
T: +371 26404097;
GPS: 56.99496, 23.52095
 7. Гостевой дом «Jūras mols»,
T: +371 27099099;
GPS: 56.98950, 23.52668
- На территории Юрмалы множество возможностей выбора места для ночлега: кемпинги, гостевые дома, гостиницы, курортные гостиницы и санатории. Подробная информация: www.visitjurmala.lv



Питание

1. «Nostalgy», T: +371 28458855;
GPS: 57.00310, 23.51359
 2. «Stallis», T: +371 29181014;
GPS: 56.99983, 23.51663
 3. «Dižpriede», T: +371 28756095;
GPS: 56.98585, 23.53765
 4. «Gardo zivju namiņš»,
T: +371 26553881;
GPS: 56.99490, 23.52179
 5. Ресторан «Neptūns»,
T: +371 29999319;
GPS: 56.97532, 23.55681
 6. Kneipe «Kūriņš», T: +371 26529539;
GPS: 56.96678, 23.61057
- На территории Юрмалы очень много ресторанов и кафе. Подробная информация: www.visitjurmala.lv



Магазины

В Рагациемсе, GPS: 57.02444, 23.49180;
GPS: 57.02391, 23.49239,
в Лапмежциемсе, GPS: 57.00217, 23.51402;
GPS: 56.99381, 23.52202,
в Бигаунциемсе,
GPS: 56.98585, 23.53765 и на всей территории Юрмалы.




Общественный транспорт

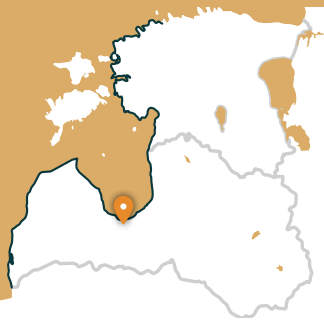
Автобусное сообщение между Рагациемсом и Дубулти (~16 раз в день). Междугороднее автобусное сообщение по маршруту Талси – Рига и Роя – Рига (~15 раз в день, www.autoosta.lv)

ИНФОРМАЦИЯ ДЛЯ ТУРИСТОВ

- i** Энгурский краевой ПТИ, ул. Юрас, 114, Энгуре, GPS: 57.17068, 23.22087, www.enguresnovads.lv,
T: +371 63161701, 26323201
- i** Тукумский ЦТИ, ул. Талсу, 5, Тукумс, GPS: 56.96659, 23.15256, www.visittukums.lv,
T: +371 63124451, 28311557
- i** Юрмальский ЦТИ, ул. Лиенес, 5, Майори, www.visitjurmala.lv,
T: +371 67147900,
GPS: 56.9715756, 23.7980068

Фото: Jānis Salins





Дубулти – Лиелупе – Булдури

Самые популярные пляжи Латвии



Между Дубулти и Лиелупе раскинулся самый широкий пляж на побережье Рижского морского залива – главнейшая ценность города-курорта Юрмалы – с многочисленными пляжными кафе и разнообразными возможностями отдыха. Леса в прибрежных дюнах пронизаны плотной сетью тропинок, которые подходят для обычной и скандинавской ходьбы. Часть *Тропы Балтийского взморья* между пляжем Лиелупе и Юрмальским музеем под открытым небом проходит по территории природного парка «Рагакапас». Отсюда обратно в Булдури можно легко попасть по проспекту Булдуру и 5-й линии.



10

Фото: Jānis Salins

ПРАКТИЧЕСКАЯ ИНФОРМАЦИЯ

..... 15 км

🕒 5–7 часов

🚩 Пляж Дубулти, напротив **P**

🚩 Железнодорожная станция Булдури

📍 Дубулти – Майори – Дзинтари – Булдури – Лиелупе – ж.-д. ст. «Булдури»



Песчаные пляжи, лесные дороги, тропы, асфальтированные тротуары.



Легкий



Нет



Деревянные части природной тропы Рагакапас в сырую погоду могут быть скользкими.



Устье Лиелупе – отличное место наблюдения за птицами.



На всей протяженности этапа за дюнами параллельно морю идут улицы, пешеходные дорожки и лесные тропы. Интересным может стать путь до места впадения Лиелупе в море (~1 км от основного маршрута).

Rīgas jūras līcis



СТОИТ УВИДЕТЬ!

- 1** Художественная станция «Дубулти». Единственное в Европе пространство современного искусства, действующее в здании функционирующей железнодорожной станции. Т: +371 29548719; GPS: 56.97116, 23.77761
- 2** «Дом Аспазии». Здесь можно увидеть не только аутентичные предметы интерьера и быта первой половины прошлого века, но и созданные в проекционной технике голограммы, и познавательные интерактивные игры. Т: +371 67769445; GPS: 56.97144, 23.78113
- 3** Бывший санаторий «Marienbāde». Первый санаторий в Юрмале, построен в 1870 году. GPS: 56.97301, 23.78650
- 4** Майори. Центральная часть Юрмалы. Отмеченный Голубым флагом пляж с освещенной прогулочной дорожкой вдоль дюн.
- 5** Морской павильон и скульптура «Черепашка». В павильоне, построенном в югендстиле в начале XX века, прежде находился ресторан со знаменитым танцевальным залом с вращающимся полом. Сейчас это жилой дом. GPS: 56.97620, 23.79826
- 6** Купальня Эмилии Рацене (*Emīlija Rācene*). Здание построено в начале XX века. Сейчас это жилой дом. GPS: 56.97700, 23.80086
- 7** Улица Юрас. Здесь можно увидеть практически все характерные для Юрмалы архитектурные стили, представленные 23 странами и памятниками архитектуры местного значения. GPS: 56.9754656, 23.8009798
- 8** Улица Йомас. С 1987 года это пешеходная улица, большинство домов на ней являются памятниками архитектуры. GPS: 56.97300, 23.80110
- 9** Юрмальский городской музей. Вход свободный. Т: +371 67761915; GPS: 56.97123, 23.80139
- 10** Дзинтари. Отмеченный Голубым флагом пляж с богатой инфраструктурой для отдыха. Сразу за дюнами находится легендарный концертный зал «Дзинтари», в котором можно наслаждаться концертами круглый год. GPS: 56.97584, 23.81917
- 11** Лиелупе. Один из самых тихих пляжей Юрмалы, ближе к устью реки Лиелупе находится нудистский пляж. GPS: 57.00548, 23.92705
- 12** Природный парк «Рагакапас». Особо охраняемая природная территория, созданная для того, чтобы сберечь заросшие старым сосновым лесом дюны и многообразие прибрежной природы. GPS: 56.99613, 23.91551
- 13** Юрмальский музей под открытым небом. Обустройство подворья юрмальских моряков в конце XIX – начале XX веков. Вход в музей свободный. Т: +371 67754909; GPS: 56.99653, 23.91645
- 14** Яхт-клуб «Jūrmala». Предлагает прокат SUP-досок и весельных лодок, есть возможность доплыть до Белой дюны, которая находится на другом берегу Лиелупе. Т: +371 29629947; GPS: 56.98136, 23.87521

УСЛУГИ



Ночлег. На этом отрезке пути очень много возможностей выбора места для ночлега. Подробная информация: www.visitjurmala.lv



Питание. На этом отрезке пути очень много возможностей выбора пункта общественного питания. Подробная информация: www.visitjurmala.lv



Магазины
По всей Юрмале



Общественный транспорт

Поезда на Ригу, Слоку и Тукумс курсируют приблизительно каждые 20 мин., www.pv.lv.
Городское автобусное и микроавтобусное сообщение: www.marsruti.lv/jurmala.
Через Лиелупе в Вакарбулли можно переправиться на плоту «SolVita», Т: +371 29549910.

ИНФОРМАЦИЯ ДЛЯ ТУРИСТОВ



Юрмальский ЦТИ, ул. Лиенес, 5, Майори, www.visitjurmala.lv, Т: +371 67147900



Фото: Ojārs Martinsons



Фото: Ivars Kezbers



4

Фото: Jānis Salins



Булдури – центр Риги

Через леса – в Ригу



Маршрут является альтернативным способом попасть из Юрмалы в Ригу, идя по лесу. За Лиелупским мостом *Тропа Балтийского взморья* проходит через Приедайне с видами на деревянную застройку, идет параллельно правому берегу Лиелупе, потом поворачивает мимо южной части Болдерайской дюны и пересекает лес Клейсту, проходя вдоль кладбища Лачупес. Дальше тропа идет по историческим дорогам Пардаугавы – улицам Буллю и Даугавгривас через Дзегужкалнс, мимо канала Зундас и залива Агенскална, доходит до Даугавы, где по Каменному мосту пересекает Даугаву и останавливается на Ратушной площади.

3

Фото: Ivars Kezbers



ПРАКТИЧЕСКАЯ ИНФОРМАЦИЯ

..... 23 км

8–10 часов

Железнодорожная станция Булдури

Рижская Ратушная площадь, рядом с Рижским центром туристической информации

Булдури – Приедайне – Лиепээзерс – Лачупе – Ильгюциемс – Вецрига



В основном асфальт, лесные (песчаные) дороги, брусчатка, в некоторых местах дороги с гравийным покрытием.



Средней сложности



Нет



Дорога Варнукрога – извилистая и без тротуара (нужно быть внимательными!). Перекресток улиц Клейсту и Буллю (планируется регулируемый пешеходный переход).

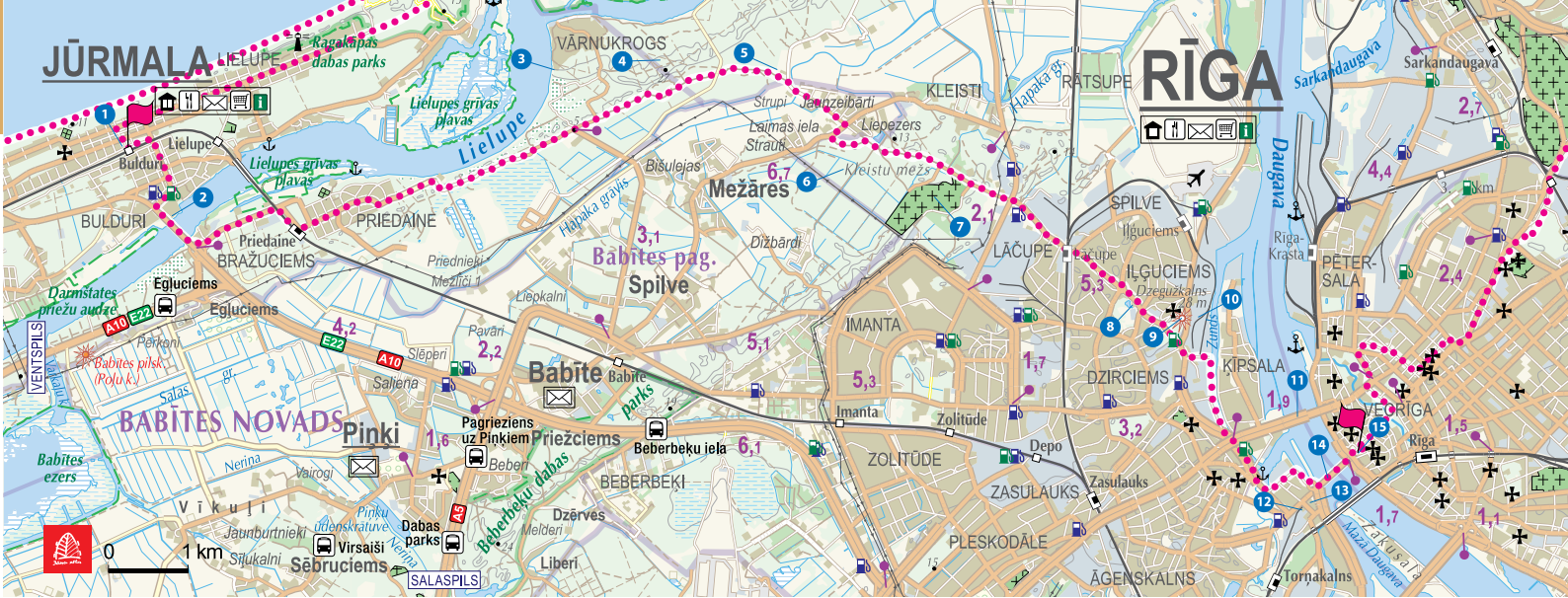


В лесах могут быть песчаные или грязные (в сырую погоду) дороги. Передвигаясь по улицам/

дорогам, нужно соблюдать Правила дорожного движения. На отрезке пути от Приедайне до Лачупе нет никаких услуг. На пешеходно-велосипедных дорожках нужно придерживаться выделенной, предназначенной для пешеходов полосы. Пересекая велодорожки, нужно быть внимательными.



От Лиепээзерса, Клейсти и кладбища Лачупес курсирует рижский общественный транспорт (графики: <https://saraksti.rigassatiksm.lv/index.html>). От Булдури и Приедайне до Риги можно добраться на поезде (www.1188.lv). Возле аквапарка «Līvu» есть прокат велосипедов, откуда до Риги можно добраться по велодорожке (~16 км).



СТОИТ УВИДЕТЬ!

- 1 Булдури.** Отмеченный Голубым флагом пляж. Неподалеку находится лютеранская церковь XIX века. От пляжа дорога идет через престижные жилые районы с исторической и современной застройкой. Есть возможность посетить выставочные залы Юрмальского дома художников. GPS: 56.98156, 23.85076
- 2 Аквапарк «Līvu».** Один из крупнейших аквапарков в Северной Европе. Т: +371 67147240; GPS: 56.97387, 23.86020
- 3 Белая дюна.** На правом берегу Лиелупе неподалеку от Булльупе в середине XVIII века образовалось дюнное обнажение высотой 15–17 м. GPS: 56.99033, 23.93989
- 4 Болдерайская дюна.** Самая большая в Пардаугаве дюнная гряда. GPS: 56.99138, 23.96206
- 5 Место памяти 8. Даугавпилсского пехотного полка** создано в честь солдат, павших в боях за свободу в 1919 году. GPS: 56.98904, 23.98634
- 6 Лес Клейсту.** GPS: 56.97940, 23.99917
- 7 Кладбище Лачупес, или кладбище Лазаря,** открыли в конце XIX века. GPS: 56.97616, 24.02042
- 8 Усадьба Нордеку.** Одна из выдающихся рижских деревянных построек эпохи барокко, впервые упомянута в XVI веке. GPS: 56.96364, 24.06036
- 9 Дзегужкалнс.** Самая высокая возвышенность Риги, 28 м над уровнем моря. GPS: 56.960914, 24.068169
- 10 Историческая территория поселка Зунда** находится между улицей Даугавгривас и каналом Зунда. Самый старый и крупный, населенный с XVII века пункт в окрестностях. GPS: 56.96197, 24.07268

- 11 Вантовый мост.** Длиной 560 м, со стальным пролетом длиной 312 м и одним несущим железобетонным пилоном. Открыт в 1981 году. GPS: 56.94808, 24.07976
- 12 Железнодорожный музей.** В музее можно узнать о том, как управляют движением поездов и как работают различные устройства, осмотреть разнообразные локомотивы и вагоны. GPS: 56.94089, 24.09456
- 13 Латвийская Национальная библиотека (LNB).** Здание открыто для посетителей в 2014 году, в народе получило название «Замок света» – фраза из стихотворения литератора Аузекулиса (*Auseklis*) (1850–1879), обозначающая хранилище мудрости и знаний. На создание наружной стороны здания вдохновила отображенная в пьесе Райниса (*Rainis*) (1865–1929) «Золотой конь» стеклянная гора, на вершине которой спала принцесса; взобраться на гору и разбудить принцессу мог только чистый сердцем Антиныш. GPS: 56.94112, 24.09649
- 14 Каменный мост.** Построенный из гранита и металла мост длиной 503,12 м, соединяющий Пардаугаву с центром Риги. GPS: 56.94321, 24.09832
- 15 Ратушная площадь.** В Средневековье – центральная площадь города, до XIX века – хозяйственный и административный центр. Во время Второй мировой войны площадь была разрушена. В 2003 году Ратуша была полностью восстановлена, так же как Дом черноголовых и статуя Роланда. Рядом, в построенном в 1970 году здании советского времени, раньше находился Музей оккупации Латвии, во время его реновации экспозиция находится на бульваре Райня. GPS: 56.94751, 24.10651



УСЛУГИ



Ночлег

В Риге очень много возможностей выбора места для ночлега.



Питание

В Риге очень много возможностей выбора пункта общественного питания.



Магазины

Доступны по всему маршруту.



Общественный транспорт

Поезд: Булдури – Рига, www.pv.lv. Станция «Бабите» – центр – Пречу 2 (автобус № 13); кладбище Лачупес – центр – улица Абренес (автобус № 39). Рижский общественный транспорт: www.rigassatiksme.lv

ИНФОРМАЦИЯ ДЛЯ ТУРИСТОВ



Рижский ЦТИ, Ратушная площадь, Ратушная площадь, 6, www.LiveRiga.com, Т: +371 6703 7900; GPS: 56.947260, 24.107069

13

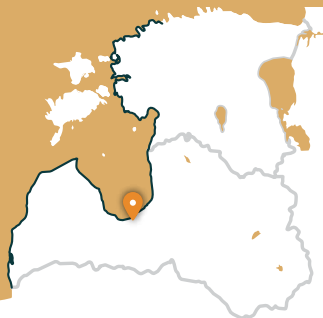


12



Фото: Ivars Ķezbers





Центр Риги – Вецаки

Вецрига – мировое наследие UNESCO





Сначала маршрут делает небольшой круг по центру Риги – Вецриге, ведет вдоль Городского канала, через парк Кронвалда, по улице Алберта (застройка в югендстиле) и дальше по улице Миера через Большое кладбище, проспекты Кокнесес и Остас через Межапарк до Яунмилгрависа и пересекает Милгравис. Далее по проспекту Вецакю он проходит до Зимельблазмы и берегов Вецдаугавы, откуда до Вецаки всего лишь несколько километров. После двух дней похода через Ригу *Тропа Балтийского взморья* снова выходит на пляж.





ПРАКТИЧЕСКАЯ ИНФОРМАЦИЯ



..... 24 km  8–10 часов


 Рижская Ратушная площадь, рядом с Рижским центром туристической информации


 Пляж Вецакю напротив улицы Плудмалес 

 Вецрига – улица Миера – Межапарк – Зимельблазма – Вецдаугава – Вецаки

 На всей протяженности – тротуары и пешеходно-велосипедные дорожки (разделенные полосы). Асфальт, местами брусчатка.

 Средней сложности  Нет

 На пешеходно-велосипедных дорожках нужно придерживаться выделенной, предназначенной для пешеходов полосы. Нужно быть внимательными при пересечении велодорожек, железнодорожных и трамвайных путей, улиц.
Полезно знать! Передвигаясь по городу, нужно соблюдать Правила дорожного движения.

 В центре Риги работает велопрокат. От центра Риги (улицы Сканстес) до Вецаки можно доехать по велодорожке (~18 км). Между центром Риги и Вецаки курсируют автобусы и поезд (станции: «Земитани», «Браса», «Саркандаугава», «Мангали», «Зиемельблазма», «Вецдаугава», «Вецаки»), до Межапарка можно добраться на трамвае (№ 11). Графики движения транспорта: <https://saraksti.rigassatiksmelv/index.html>, www.1188.lv.

СТОИТ УВИДЕТЬ!

- 1 Вецрига.** Самая древняя часть Риги и центр города, объект UNESCO.
- 2 Площадь Ливу.** Построена после Второй мировой войны с сохранением комплекса жилых домов XVIII века. GPS: 56.949563, 24.109073
- 3 Часы «Laima».** Один из символов Риги, построены в 1924 году. GPS: 56.95041, 24.11199
- 4 Памятник Свободе.** Символ независимости Латвии, построен на народные пожертвования в 1935 году. GPS: 56.95148, 24.11328
- 5 Парк Кронвалда.** Часть зеленых насаждений по берегам канала Вецригас площадью 11,92 га. GPS: 56.95677, 24.10502
- 6 Улица Алберта, Музей югендстиля.** Вдоль всей улицы находятся роскошные исторические здания в югендстиле. GPS: 56.95941, 24.10855

- 7** «Угловой дом». Здание, построенное в стиле национального романтизма и югендстиле в 1911 году. С 1940 года здесь находился Комитет государственной безопасности Латвийской ССР (КГБ), или ЧК, велась допросы и приводились в исполнение смертные приговоры. С 2014 года – музей. Т: +371 27875692; GPS: 56.95813, 24.12412
- 8** Театр «Dailes». Самое масштабное в Риге культурное строение XX века, яркий пример архитектуры советского модернизма. GPS: 56.95974, 24.12620
- 9** Музей шоколада «Laima». Предприятие AS Laima основано в 1925 году и является латвийским флагманом в производстве шоколада и шоколадных конфет. Т: +371 66154777; GPS: 56.96305, 24.13174
- 10** Мемориальный ансамбль Рижского Братского кладбища. Наиболее выдающийся и важный мемориальный ансамбль в Латвии. Открыт в 1936 году. GPS: 56.98738, 24.14448
- 11** Рижский зоопарк. Парк площадью 20 га, на территории которого содержатся 430 видов животных, 40 из которых включены в Международную Красную книгу. Т: +371 67518409; GPS: 57.00619, 24.15752
- 12** Межапарк. Одна из самых красивых, зеленых и престижных окраин Риги, а также излюбленная зона отдыха. GPS: 57.00581, 24.15535
- 13** Дворец культуры «Ziemeļblāzma». Построен в 1913 году деревопромышленником и меценатом А. Домбровским (А. Dombrovskis). В наши дни – концертный зал. Т: +371 20270966; GPS: 57.03673, 24.10123.
- 14** Вецдаугавский природный заказник. Важная охраняемая территория внутренних дюнных и приморских лугов, важное место гнездования птиц. GPS: 57.05891, 24.09558

- 15** Валообразная дюна. Песчаный вал высотой 10 м и длиной 1 км, возраст которого составляет около 200 лет. GPS: 57.07789, 24.09832
- 16** пляж Вецакю. Волейбольные и футбольные площадки, в ветреные дни можно воспользоваться кайтбордом. GPS: 57.08137, 24.10398

УСЛУГИ



Ночлег

Очень много возможностей выбора места для ночлега.



Питание

В городе очень много возможностей выбора пункта общественного питания.



Магазины

Доступны по всему маршруту.



Общественный транспорт

Поезд: Центр Риги – Вецакю, www.pv.lv.
 Центр Риги – Вецакю: автобус № 24 rigassatiksme.lv

ИНФОРМАЦИЯ ДЛЯ ТУРИСТОВ



Рижский ЦТИ, Ратушная площадь,
 Ратушная площадь, 6,
www.LiveRiga.com,
 Т: +371 6703 7900;
 GPS: 56.947260, 24.107069



Рижский ЦТИ, площадь Ливу,
 ул. Калькю, 16, www.LiveRiga.com,
 Т: +371 6722 7444;
 GPS: 56.948933, 24.109274



Самые яркие впечатления от Видземского побережья

- Любимый дачниками пляж Саулкрасты
- Белая дюна в Саулкрасты и Тропа заката
- Музей Мюнхгаузена и небылицы
- Каменистое взморье Видземе
- Обнажения песчаника девонского периода
- Луга Ранду – «дикий гербарий» латвийских растений и место для наблюдения за птицами
- Дегустация миноги в Царникаве, Светциемсе и Салацгриве
- Прибрежные городки: Саулкрасты с джазовым фестивалем и другими музыкальными мероприятиями, Салацгрива с портом и рыбой в трактирах
- Музей Айнажской морской школы



ЛАТВИЯ

ВИДЗЕМСКОЕ ПОБЕРЕЖЬЕ



ВОСТОЧНОЕ ПОБЕРЕЖЬЕ РИЖСКОГО МОРСКОГО ЗАЛИВА

Вецаки – Айнажи: 112 км, дни: 25–30

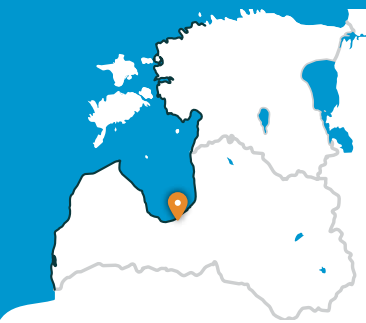
С точки зрения пейзажей и видов – самый многообразный этап *Тропы Балтийского взморья* в Латвии, где встречаются и песчаные, и каменистые пляжи, прибрежные луга, тростниковые заросли, дюны, обнажения песчаника, леса, мысы и небольшие заливы, рыбацкие поселки, трактиры и устья маленьких рек. *Тропа Балтийского взморья* проходит через Царникаву, Саулкрасты, Звейниекциемс, Салацгриву и Айнажи. Она пересекает маленькие речки, которые летом обычно можно перейти вброд. На этом отрезке *Тропы Балтийского взморья* находятся устья рек Гауи и Салацы, которые можно обойти по мостам. Царникава и Салацгрива славятся миногой, которую готовят по специальным рецептам местных рыбаков. В Дунте можно посетить музей знаменитого рассказчика небылиц барона Мюнхгаузена. Луга Ранду являются важным местом миграции и гнездования птиц. Немного не доходя до Эстонии, маршрут проходит по лесным тропам в обход травянистого и заросшего тростником берега.

Легенда Видземского побережья

В середине XIX века на Видземском побережье началось строительство парусников. Крестьяне, жившие на латвийском побережье, стали учиться в только что открывшихся морских школах, сами строили из дерева парусники дальнего плавания и отправлялись в долгие морские странствия по всем океанам мира. На прибрежной территории Саулкрасты в те времена было три места кораблестроения: в Пабажи, Петерупе и Скулте. В 1852–1913 годах здесь было построено 52 парусника.



Автор: J. Serēģins



Вецаки – Царникава

Меж устьев двух рек – Даугавы и Гауи



Этот отрезок *Тропы Балтийского взморья* представляет собой сравнительно короткий переход по красивому песчаному пляжу, который со стороны суши ограничен светлыми прибрежными сосновыми лесами с внушительными дюнами и дюнными валами. От пляжа до Царникавы *Тропа Балтийского взморья* ведет по променаду через лес. Дальше по защитной дамбе она огибает Вецгаю и доходит до пешеходного моста через Гаю. И в начале, и в конце пути приятно посидеть в одном из кабачков или летнем кафе на пляже Вецаки или Царникавы.



ПРАКТИЧЕСКАЯ ИНФОРМАЦИЯ

..... 14 км

🕒 5–6 часов

🚩 Пляж Вецакю напротив улицы Плудмалес

🚩 Царникавский пешеходный мост через Гаю, рядом **P**

📍 Вецаки – Межциемс – Царникава



Песчаный пляж, лесная дорога от берега моря до улицы Лайву (планируется променаду), Гауйская защитная дамба (гравийная дорога).



Средней сложности



Устье канала Эймура можно обойти по мосту (~100 м от моря).



Нет



В Вецаки пункты общественного питания работают только летом. За Вецаки находится нудистский пляж. Рекомендуется посвятить несколько часов осмотру Царникавы. Сезон ловли миноги – с 01.08 до 01.02.



За дюнами и между ними есть лесные дороги и тропы, соединяющие поселки. Устье Гауи можно пересечь на плоту (12 чел.), предварительная запись по тел. +371 29214438, услуга платная.



1



1

Rīgas jūras līcis



СТОИТ УВИДЕТЬ!

- 1 **Природный парк «Piejūra».**
Важные охраняемые биотопы от Царникавы до Инчупе: эмбриональные дюны, дюны, плавающий водяной орех в Умми и покрытые старыми лесами приморские дюны.
GPS: 57.151073, 24.252958
- 2 **Царникавский краеведческий центр.**
Создан как копия построенного в 1851 году неподалеку от устья Гауи домика рыбака и паромщика «Sēlāji». Доступны экспозиция и благоустроенное место отдыха.
GPS: 57.135495, 24.271367
- 3 **Пешеходный мост через Гаюю.**
18 ноября 2014 года был открыт самый длинный в Латвии мост для пешеходов и велосипедистов, являющийся важным этапом маршрута «Euro Velo 13 – Железный занавес».
GPS: 57.134194, 24.283184
- 4 **Капитель Царникавской усадьбы.**
Остатки былой роскоши Видземской усадьбы.
GPS: 57.130457, 24.274082

- 5 **Устье Гауи.** До сих пор сохранился естественный вид устья Гауи – взаимодействие реки и моря. Ландшафт устья включен в электронное собрание ландшафтных богатств Латвии.
GPS: 57.159648, 24.265892
- 6 **Скульптура «Вспоминая».**
Скульптура В. Титанса (V. Titāns) символизирует упорство, вечное стремление подниматься и идти дальше.
GPS: 57.132677, 24.281304

УСЛУГИ

Ночлег

1. Гостиница «Porto Resort»,
Т: +371 22722258;
GPS: 57.185164, 24.346336

Питание

1. Пиццерия (летом), Т: +371 20865000;
GPS: 57.1287839, 24.2792399
2. «Arita A», Т: +371 67903044;
GPS: 57.08204, 24.15929
3. «Tīne», Т: +371 29684818;
GPS: 57.128824, 24.278446
4. Кондитерская, Т: +371 67993454;
GPS: 57.1290892, 24.2785814

5. «Priedes IT», Т: +371 29232048;
GPS: 57.1054977, 24.1994377
6. «Lila Mare» (летом), Т: +371 29810089;
GPS: 57.1878533, 24.3286332
7. «Porto Resort», Т: +371 22722258;
GPS: 57.185164, 24.346336

Магазины

В Калнгале, Гарциемсе и Царникаве.

Общественный транспорт

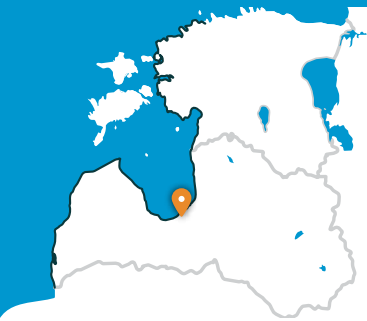
Регулярное железнодорожное сообщение от Калнгале до Лиласте (~14 раз в день).
Автобусное сообщение от Калнгале до Лиласте (~6 раз в день).

Места отдыха

Канал Эймура, GPS: 57.11312, 24.19015
Краеведческий центр,
GPS: 57.1354098, 24.2715979
В конце улицы Атпутас,
GPS: 57.133487, 24.278380

ИНФОРМАЦИЯ ДЛЯ ТУРИСТОВ

Царникавский краевой ЦТИ
ул. Стацияс, 5, Царникава,
www.tourism.carnikava.lv,
Т: +371 67708443, 371 29326285



Царникава – Саулкрасты

Закатная тропа с романтическими видами заходящего солнца



Сначала маршрут проходит по защитным дамбам на Гауе в поселке Гауяс и доходит до устья Гауи, которое является хорошим местом наблюдения за птицами. Дальнейший путь пролегает по песчаному пляжу до устья Инчупе, перед которым нужно повернуть в сторону суши, чтобы дойти до моста и на протяжении следующих нескольких километров смотреть на пляж с вершин лесистых дюн Закатной тропы. После пересечения реки Петерупите (канатный мост) Тропа Балтийского взморья по пляжу доходит до «Морского парка» в Саулкрасты.



1



7

ПРАКТИЧЕСКАЯ ИНФОРМАЦИЯ

..... 20 км

🕒 7–9 часов

🚩 Царникавский пешеходный мост через Гаую рядом **P**

🚩 «Морской парк» в Саулкрасты, Саулкрастский ЦТИ

📍 Царникава – Гауя – Лиласте – Пабажи – Саулкрасты

🌳 Асфальт, дороги с гравийным покрытием, защитная дамба на Гауе (трава), местами песчаные дороги (по берегам Гауи), песчаные пляжи, лесные тропы и дощатый настил на Закатной тропе. По мере приближения к Саулкрасты также мелкий гравий.



Средней сложности



Речка Лиласте, которую в мало-водный период можно перейти вброд, но после ливней нужно идти в обход до шоссе А1. Через речку Лиласте планируется построить пешеходный мост возле моря. Реки Инчупе и Петерупите можно перейти по мостам.



В Гауе и ее устье опасно ходить по отмелям и купаться (течение, песчаные наносы, мелкие места чередуются с глубокими). Между устьем Лиласте и Батциемсом находится бывшая советская военная база.



На отрезке пути между Царникавой и Саулкрасты на пляже нет пунктов общественного питания. Пригодится бинокль для наблюдения за птицами. Перед Саулкрасты находится нудистский пляж.



Устье Гауи за дополнительную плату можно пересечь на плоту (12 чел.) по предварительной записи: +371 29214438. Основной маршрут за устьем Инчупе проходит по Закатной тропе, но можно пройти и по пляжу.

СТОИТ УВИДЕТЬ!

- 1** **Природный парк «Piejūga».** Важные охраняемые биотопы от Царникавы до Инчупе: эмбриональные дюны, дюны и покрытые старыми лесами приморские дюны. GPS: 57.161387, 24.268422
- 2** **Белая дюна и Инчупе.** Самое живописное с точки зрения ландшафта место на этом этапе маршрута. GPS: 57.23491, 24.39173
- 3** **Закатная тропа.** Живописная прогулочная тропа (3,6 км) в дюнах, соединяющая Инчупе с Петерупе, с которой можно наблюдать самые красивые закаты. GPS: 57.23503, 24.39192
- 4** **Музей велосипедов в Саулкрасты.** Единственный посвященный теме велосипедов музей в Латвии с уникальными экспонатами. T: +371 28883160; GPS: 57.24189, 24.40109
- 5** **Пабахские дюны и Петерупе.** Красивые ландшафты с видами на море и течение Петерупе (1 км) параллельно морю. По дороге встречаются вековые сосны и деревья необычных форм. GPS: 57.24280, 24.39855
- 6** **Исторический центр Петерупе.** Петерупская лютеранская церковь, усадьба священника, центр города. GPS: 57.26087, 24.41655
- 7** **Морской парк и отмеченное Голубым флагом место для купания «Centrs».** GPS: 57.26664, 24.41103

УСЛУГИ



Ночлег

- 1. Гостиница «Pine Resort»,** T: +371 67951960; GPS: 57.23854, 24.39813
- 2. Гостевой дом «VinDen»,** T: +371 26558349; GPS: 57.24736, 24.40395
- 3. Гостевой дом «Pie Maijas»,** T: +371 29405480, T: +371 25873406; GPS: 57.25734, 24.41399
- 4. Гостевой дом «Saulrieti»,** T: +371 67951400, T: +371 29407267; GPS: 57.26207, 24.41019



Питание

- 1. «Baltā kāra»,** T: +371 29113766; GPS: 57.23302, 24.39335
- 2. Ресторан «Pino» (летом),** T: +371 26326916; GPS: 57.23854, 24.39813
- 3. «Cietais rieksts»,** T: +371 22079570; GPS: 57.24683, 24.40476
- 4. «Bemberi»,** T: +371 67952236; GPS: 57.26292, 24.41447
- 5. «10 balles»,** T: +371 67952873; GPS: 57.26332, 24.41474
- 6. «Costa del Sol» (летом),** T: +371 29378620; GPS: 57.26634, 24.41154
- 7. «Mare» (летом),** T: +371 29216204; GPS: 57.26719, 24.41186
- 8. «Sauls dārzis» (летом),** T: +371 26304868, +371 28386518; GPS: 57.26723, 24.41351



Магазины

В Царникаве и Саулкрасты.



Общественный транспорт

Железнодорожное сообщение между Царникавой и Саулкрасты (~14 раз в день).
Автобусное сообщение между Царникавой и Саулкрасты (~6 раз в день).



Места отдыха

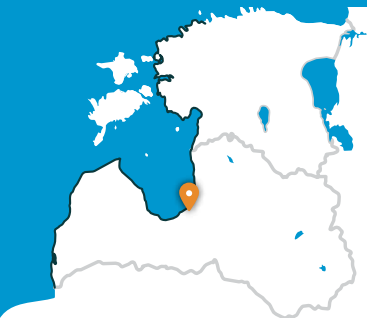
«Sidrabsaliņa», GPS: 57.143680, 24.325053
Закатная тропа, GPS: 57.23444, 24.39197
и GPS: 57.23506, 24.39190
«Jūras parks»,
GPS: 57.26634, 24.41130



ИНФОРМАЦИЯ ДЛЯ ТУРИСТОВ

Саулкрастский ЦТИ, Саулкрасты, ул. Айнажу, 13b, www.visitsaulkrasti.lv, T: +371 67952641; GPS: 57.26714, 24.41276





Саулкрасты – Лаучи

Ворота каменистого Видземского взморья



Первые километры до Звейниекиемса можно пройти по пляжу или по тропе, которая идет через дюнный лес со старыми соснами с характерной «крокодиловой» корой. Здесь можно увидеть и старую деревянную хижину, предназначенную для рыболовных сетей и принадлежностей. Перед портом Скулте, на пляже Звейниекиемса, появляются первые камни. Обогнув устье Аге и порт, *Тропа Балтийского взморья* возвращается на пляж, где уже издалека виден мыс Арню, а за ним – коричневая спина Большого камня Лаучу. Многообразие приморских пейзажей.



ПРАКТИЧЕСКАЯ ИНФОРМАЦИЯ

..... 13 км

🕒 4–6 часов

🚩 «Морской парк» в Саулкрасты, Саулкрастский ЦТИ

🚩 Лаучи Неподалеку от берега моря – платные **P**

📍 Саулкрасты – Звейниекиемс – Арни – Лаучи



Мелкий гравий, песок, деревянные мостки, лесные дороги, в Звейниекиемсе – асфальт, песчаные пляжи на берегах заливов, каменистые мысы, местами галька.



Средней сложности



Реку Кишупе можно пересечь по мосту. Звейниекиемский порт нужно обойти, Аге можно перейти по вантовому мосту. Ручьи в маловодный период можно перейти вброд. Если море «отступило», легче идти по отмелям.



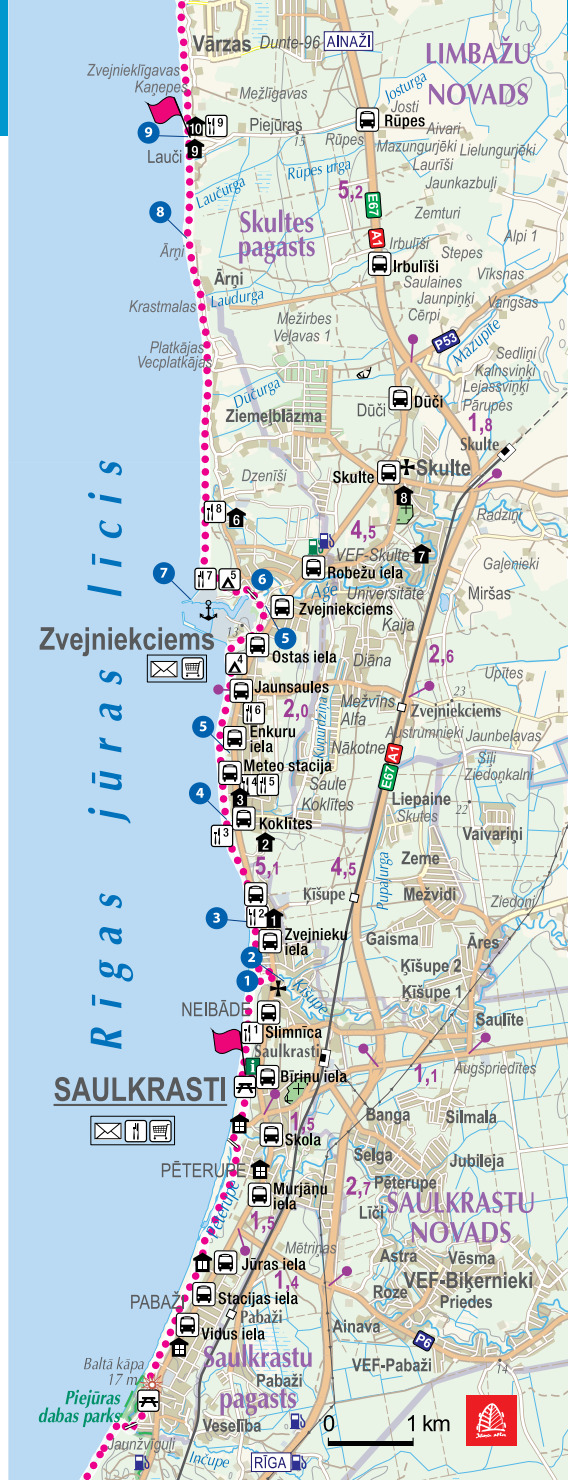
Поросшие водорослями камни скользкие. Многие камни «подвижны». Нужны подходящая (закрытого типа) обувь и палки для ходьбы, на которые можно опереться.



Местами на пляж намыт мелкий гравий, по которому трудно идти.



Во время сильного ветра до Звейниекиемса можно идти по лесным тропам, а от Звейниекиемса до Арни – по береговой дороге. Сильные ходоки могут объединить маршрут этого дня с маршрутом следующего и финишировать в Туе.



СТОИТ УВИДЕТЬ!

- 1 **Устье Кишупе.**
GPS: 57.32705, 24.40748
- 2 **Исторический центр Нейбаде.** Эстрада Саулкрасты, памятник основателям места для купания, старая купальня и др. GPS: 57.27707, 24.41789
- 3 **Место для купания «Rūķīši»,**
GPS: 57.28367, 24.41299
- 4 **Каменистое взморье Звейниекциемса.** Начинается за Кунюрдзиняс и тянется до порта Скулте.
GPS: 57.29457, 24.40783
- 5 **Наследие архитектора Марты Стани (Marta Stapa) в Звейниекциемсе.** Дом «Melnalkšņi», GPS: 57.30154, 24.40879; д/к «Zvejniekiems», Звейниекциемская средняя школа, GPS: 57.31721, 24.41594
- 6 **Река Аге.**
GPS: 57.31849, 24.41337
- 7 **Порт Скулте и Северный мол.**
GPS: 57.31785, 24.40130
- 8 **Мыс Арню.**
GPS: 57.35604, 24.40079
- 9 **Камни Лаучу.**
GPS: 57.36711, 24.40114

6. **Гостевой дом «Aizvēji»,**
T: +371 26547055; GPS: 57.32661,
7. **Коттедж «Summerhome»,**
T: +371 67527222,
GPS: 57.3211493, 24.4459587
8. **Сельский дом «Jauneglītes»,**
T: +371 29218153,
GPS: 57.3285870, 24.4421668
9. **Гостевой дом «Vidlauči»,**
T: +371 29239197;
GPS: 57.3661999, 24.4025664
10. **Кемпинг/Гостевой дом «Lauču akmens»,** +371 26350536;
GPS: 57.3672431, 24.4025622



Питание

1. **«Lagūna»,** T: +371 26178744;
GPS: 57.27174, 24.41262 (летом)
2. **«Tereza»,** T: +371 67952541,
T: +371 29134171;
GPS: 57.28396, 24.41510 (летом)
3. **«Koklītes»,** T: +371 29171596;
GPS: 57.29343, 24.40833 (май - октябрь)
4. **«Saltwater»,** T: +371 27527551;
+371 23073608; GPS: 57.29869, 24.41005
5. **«Vēja rags»,** T: +371 26738774;
GPS: 57.29867, 24.41179
6. **«Mezģls»,** T: +371 67954256;
GPS: 57.30672, 24.41082
7. **«Jūras priede»,** T: +371 67954780;
GPS: 57.31979, 24.40720 (летом)
8. **«Aizvēji»,** T: +371 26547055;
GPS: 57.32705, 24.40748 (летом)
9. **Ресторан «Lauču akmens»,**
T: +371 26350536;
GPS: 57.36733, 24.40276



Магазины

Саулкрасты, Звейниекциемс.



Общественный транспорт

Железнодорожное сообщение между Саулкрасты и Скулте (~11 раз в день). Автобусное сообщение между Саулкрасты и Дунте (~13 раз в день).

УСЛУГИ




Ночлег

1. **Гостевой дом «Tereza»,**
T: +371 67952541, +371 29134171;
GPS: 57.28396, 24.41510 (летом)
2. **Гостиница «Minhauzena Unda»,**
+371 67955198; GPS: 57.29192, 24.41537
3. **Гостевой дом «Baltās dūjas»,**
T: +371 29735650;
GPS: 57.29672, 24.41053
4. **Кемпинг «Uzkalni»,** T: +371 26346047;
GPS: 57.31102, 24.41037
5. **Кемпинг «Jūras priede»,**
T: +371 67954780;
GPS: 57.32001, 24.40674

ИНФОРМАЦИЯ ДЛЯ ТУРИСТОВ



Саулкрастский ЦТИ,
Саулкрасты, ул. Айнажу, 13b,
www.visitsaulkrasti.lv, T: +371 67952641;
GPS: 57.26714, 24.41276





Лаучи – Туя Ушедшая эпоха парусников



Невероятно живописный участок Видземского побережья с многочисленными каменистыми мысами и валунами в море, которые перемежаются маленькими песчаными заливчиками, куда впадают заросшие и мелеющие летом маленькие речушки и ручьи. Местами пляж полностью покрывают лишь серые спины камней. Кое-где появляются и небольшие островки тростника, а у Туи – первые выходы на поверхность песчаника.



ПРАКТИЧЕСКАЯ ИНФОРМАЦИЯ

..... 15 км

5–7 часов

Лаучи **Неподалеку** от берега моря – **P**

Туя **перед** устьем Закьупите, рядом **P**

Лаучи – Лембужи – Туя

Гравий, песок, камни разного размера, галька.

Трудный

Лиепупе в маловодный период можно перейти вброд (мост в 0,7 км от устья). Остальные ручьи можно перейти вброд.

Обнажения песчаника состоят из рыхлого и неустойчивого материала, поэтому к ним небезопасно приближаться сверху, снизу и залезать в промытые волнами пещеры.



Поросшие водорослями камни скользкие. Многие камни «подвижны». Нужны подходящая (закрытого типа) обувь и палки для ходьбы, на которые можно опереться.



Между Лембажи и Туей по верхней части берега идет небольшая лесная дорога (2,5 км), которой можно пользоваться во время сильного ветра. Сильные ходоки могут объединить маршрут этого дня с маршрутом предыдущего и стартовать в Саулкрасты.



СТОИТ УВИДЕТЬ!

- 1 **Пляж Скулте, место для купания «Vārzas».** GPS: 57.379654, 24.400140
- 2 **Волшебная керамика ZUGU на счастье и удачу.** Наблюдение за процессом создания посуды, экспозиция, продажа. Осмотр пасеки. Т: +371 29783447; GPS: 57.3994381, 24.4334471
- 3 **Мастерская керамики Ингриды Жагаты (Ingrīda Žagata) «Cerļi».** Мастерская с возможностью поучаствовать в процессе создания керамики, галерея «Līgзда» – выставка работ, возможность их приобрести. Т: +371 29234867; GPS: 57.3997957, 24.4333015
- 4 **Музей и тропа Мюнхгаузена.** Т: +371 26481904, +371 67955198; GPS: 57.40476, 24.42517
- 5 **Камень парусника.** Памятный камень, установленный в честь Лиепупского кораблестроительного предприятия. GPS: 57.4544808, 24.3860725
- 6 **Туйское обнажение.** Живописное, промытое морскими волнами обнажение песчаника к югу от устья Закьупе. GPS: 57.48692, 24.38154
- 7 **Камень Закю (Закьупес).** Геологический и геоморфологический природный памятник. GPS: 57.4931046, 24.4137722

УСЛУГИ

Ночлег

1. **Коттедж «Ēvelbeņķi»,** Т: +371 26552626 (lv, ru), Т: +371 29390877 (eng), GPS: 57.3856089, 24.4312044
2. **Коттедж «Jūras māja» и «Duntes Urdziņas»,** Т: + 371 29234705; GPS: 57.3985948, 24.4005470
3. **Гостиница «МЕКЕ»,** Т: +371 29113777 GPS: 57.441767, 24.427409

4. **Гостиница «Liepupes muiža»,** Т: +371 64020268, GPS: 57.463016, 24.471790
5. **Коттедж «Jūras bura»,** Т: +371 29 847 299, GPS: 57.482935, 24.383728
6. **Кемпинг «Jūrasdzeņi»,** Т: +371 26 550 574; GPS: 57.490860, 24.381409
7. **Коттедж «Miera osta»,** Т: +371 29237379; GPS: 57.494225, 24.383690
8. **Кемпинг «Kriminalnieki»,** Т: +371 29403119, GPS: 57.503059, 24.382439

Питание

1. **«Minhauzena Pasaule»** (летом), Т: +37129225554; GPS: 57.405285, 24.424696
2. **«Sidrabiņi»,** Т: +37129225554, GPS: 57.466206, 24.436115
3. **«Jūrasbite»** (летом), GPS: 57.490837, 24.381323
4. **«Liedags -L»,** Т: +371 29777295 GPS: 57.4892063, 24.3898211
5. **«Liepupes muiža»,** Т: +371 27 802 801; GPS: 57.463016, 24.471790
6. **«МЕКЕ»,** Т: +37129113777 GPS: 57.436044, 24.429443
7. **«Nāc un ēd Birzgaiļos»,** Т: +371 26410633; GPS: 57.43411, 24.45113

Магазины

Дунте, Варзас, Туя. Базарчик сельских продуктов в Скулте (по субботам с 8.00 до 13.00). Т: +371 26525513, GPS: 57.33029, 24.44213

Общественный транспорт

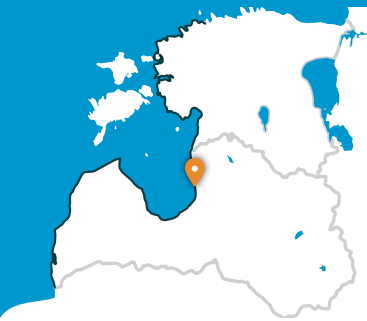
Автобусное сообщение между Саулкрасты и Дунте (~13 раз в день).



ИНФОРМАЦИЯ ДЛЯ ТУРИСТОВ

- i** Лимбажский ЦТИ: ул. Торня, 3, Лимбажи, город Лимбажи, www.visitlimbazi.lv; Т: +371 64070608, Т: +371 28359057; GPS: 57.5147608, 24.7141087
 - i** Салацгривский ЦТИ, ул. Ригас, 10а, Салацгрива, www.visitsalacgriva.lv; Т: +371 26463025, +371 64041254; GPS: 57.751807, 24.355783
- Приложение Vidzeme Coast доступно в магазине Google Play (Android).





Туя – Светциемс Каменистое взморье Видземе



Один из самых красивых этапов *Тропы Балтийского взморья*, который начинается с пересечения реки Закьупите. До маяка Кюрмрага преимущественно песчаные пляжи с небольшими каменистыми участками. Дальше начинается каменистое взморье Видземе, где мысы чередуются с небольшими заливчиками, а на берегу на высоту до 4 м поднимаются обнажения песчаника. За мысом Мелеку снова идет в основном песчаный пляж, а перед устьем Светупе – сильно заросший пляж и тростники, которые можно обойти по лесной дороге.



ПРАКТИЧЕСКАЯ ИНФОРМАЦИЯ

..... 24 km 8–10 часов

Туя перед устьем Закьупите, рядом

Светциемс перед устьем Светупе, напротив кемпинга «Vējavas» (платная

Туя – Кюрмргас – Мелеки – Витрупе – Шкистерциемс – Лани – Светциемс

Каменистые пляжи, травянистые/тростниковые прибрежные участки (до Светупе), дорога с гравийным покрытием, асфальт, лесные дороги, местами выброшенные на берег водоросли («морские удобрения»).

Трудный



Через устье Закьупите в маловодный период можно перейти вброд (обходной путь – в Туе по улицам Юрас и Лиедагу, мост – 0,8 км). Витрупе можно обойти по мосту (0,5 км от моря). Во время половодья может быть высокий уровень воды в Курлиньупе (мост – 0,9 км от моря). Перед устьем Светупе начинаются тростниковые заросли Рейса.



Обнажения песчаника состоят из рыхлого и неустойчивого материала, поэтому к ним небезопасно приближаться сверху, снизу и залезать в промытые волнами пещеры.



Поросшие водорослями камни скользкие. Многие камни «подвижны». Нужны подходящая (закрытого типа) обувь и палки для ходьбы, на которые можно опереться.



Между Туей и Мелеки по верхней части берега тянется прерывистая лесная дорога, которой можно пользоваться при усилении ветра. Идти по ней легче, чем по каменистому пляжу. Лесная дорога также соединяет Шкистерциемс со Светциемсом (по обочинам нужно остерегаться бродячих собак).



СТОИТ УВИДЕТЬ!

- 1** Ботанический сад **О. Кирштейнса (O. Kiršteins)**. Роскошная коллекция хвойных, продуманные цветочные грядки, декоративные камни, каскад водопадов и овраг, во время ливня напоминающие горную реку. Т: +371 26417757, GPS: 57.4971880, 24.3837290
- 2** Кюмрагс, маяк Кюмрага. Наиболее ярко выраженный мыс на Видземском побережье Рижского морского залива. В наши дни маяк сполз почти до уровня моря и стоит в море покосившись. GPS: 57.5416615, 24.3624531
- 3** Каменистое взморье Видземе.
- 4** Скалы Вецземью. Самые впечатляющие и роскошные скалы из красного песчаника на побережье Видземе. GPS: 57.589653, 24.371023
- 5** Светулский закол для миног. Уникальная возможность не только попробовать много, приготовленную на гриле, но и поучаствовать в ловле миноги. Т: +371 29417413; +371 29417933; GPS: 57.6867256, 24.3610242

УСЛУГИ

Ночлег

- 1.** Кемпинг «Jūrasdzeņi», Т: +371 26550574; GPS: 57.490860, 24.381409
- 2.** «Miera osta», Т: +371 29237379; GPS: 57.494225, 24.383690
- 3.** Кемпинг «Kriminalnieki», Т: +371 29403119; GPS: 57.503059, 24.382439
- 4.** Гостевой дом «Vecmuiža», Т: +371 26477996, +371 29297338; GPS: 57.514862, 24.437326
- 5.** Коттедж «Klintskalni», Т: +371 29268792, +371 2924265; GPS: 57.5164486, 24.3811542
- 6.** Гостевой дом «Mežupes», Т: +371 29216888, +371 29167638; GPS: 57.566200, 24.422737
- 7.** Кемпинг «Klintis», Т: +371 27852476; GPS: 57.579079, 24.366240

- 8.** Гостевой дом «Bērziņi», Т: +371 29425352; GPS: 57.5939287, 24.3747299
- 9.** Гостевой дом «Karle», Т: +371 25904598; GPS: 57.6215296, 24.3893096
- 10.** Сельский дом «Korki», Т: +371 29239788; GPS: 57.6415064, 24.3786982
- 11.** Комплекс отдыха «Rakagi», Т: +371 26664447; GPS: 57.686905, 24.367075
- 12.** Коттедж «Vējavas», Т: +371 64071667, +371 26463252; GPS: 57.687485, 24.363771
- 13.** Коттедж «Kosiši», Т: +371 29 479 426; GPS: 57.6965895, 24.3524464
- 14.** Сельский дом «Kraujas», Т: +371 26520939; GPS: 57.71876, 24.34498



Питание

- 1.** Кафе «Liedags L», Т: +371 29777295; GPS: 57.4892063, 24.3898211
- 2.** Кондитерская «Tūjas beķereja», Т: +371 29777295; GPS: 57.4891780, 24.3902711
- 3.** Ресторан «Rankuļrags», Т: +371 25701610; GPS: 57.5797093, 24.3692083
- 4.** Кафе «Karle», Т: +371 25904598; GPS: 57.6215296, 24.3893096
- 5.** Ресторан «Rakagi», Т: +371 26664447; GPS: 57.686905, 24.366903



Магазины

В Туе и Светциемсе.



Общественный транспорт

Автобусное сообщение между Туей (поворот на Тую – 3 км до Таллинского шоссе) и Светциемсом (~11 раз в день по маршруту Рига – Айнажи). Автобус на Светциемс из центра Туи курсирует ~1 раз в день.



Места отдыха

«Vasas», GPS: 57.52004, 24.37881

ИНФОРМАЦИЯ ДЛЯ ТУРИСТОВ



Салацгривский ЦТИ, ул. Ригас, 10а, Салацгрива, www.visitsalacgriva.lv, Т: +371 26463025, +371 64041254; GPS: 57.751807, 24.355783

Приложение Vidzeme Coast доступно в магазине Google Play (Android).



Светциемс – Айнажи Королевство миноги



Пляж между Светциемсом и Салацгривой сильно зарос, поэтому *Тропа Балтийского взморья* идет по лесной дороге, которая вьется между дюнными валами. От Салацгривы до Куйвижи можно идти по песчаному пляжу или тоже по лесным тропам. Луга Ранду от Куйвижи до Веверупе нужно обойти по лесной дороге, которая идет по восточной стороне шоссе А1. За Веверупе *Тропа Балтийского взморья* возвращается на сильно заросший пляж, а потом вновь покидает его возле устья Блусупите, чтобы по улицам Капу и Валдемара дойти до Айнажского мола. Мы прошли ~600 км по территории Латвии и дошли до границы страны.

10



ПРАКТИЧЕСКАЯ ИНФОРМАЦИЯ



26 km



8–10 часов



Светциемс перед устьем Светупе, напротив кемпинга «Vēļavas» (платная **P**)



Латвийско-эстонская граница в конце улицы Валдемара, рядом **P**



Светциемс – Салацгрива – Куйвижи – Айнажи



Гравий, песок, местами некрупная галька, заросшие тростником и камышами участки берега, лесные дороги, местами выброшенные на берег водоросли.



Трудный



Заросшие пляжи и луга Ранду. Их проходимость зависит от направления, силы и продолжительности ветра. Если в течение долгого времени дул восточный ветер, на отрезке пути между Куйвижи и Айнажи образуется «отлив» с широкими отмелями. При сильном западном ветре отдельные участки тропы могут быть непроходимыми.



Возле Куйвижи и Веверупите нужно пересекать шоссе А1. Это следует делать внимательно, убедившись в безопасности

дорожного движения. Камни Айнажского мола подвижны и могут быть скользкими.



Нужны подходящая (закрытого типа) обувь и палки для ходьбы, на которые можно опереться. Пригодится бинокль для наблюдения за птицами.



Отрезок пути Салацгрива – Куйвижи можно пройти по лесной дороге через дюны. При неподходящих погодных условиях (шторм, сильный ветер) отрезок пути Куйвижи – Айнажи можно проехать на междугороднем автобусе (график: www.1188.lv).



УСЛУГИ

Ночлег

1. Гостевой дом «Roki»,
T: +371 29218952;
GPS: 57.747280, 24.361153
2. Кемпинг «Milleri», T: +371 29120001,
+371 29120023, +371 26121484;
GPS: 57.778820, 24.354055
3. Гостиница «Karpeīņu osta»,
T: +371 64024930;
GPS: 57.7866054, 24.3512423
4. Гостиница «Pļavas»,
T: + 371 27555755;
GPS: 57.842815, 24.350039
5. Коттедж «Eco House Ainaži»,
Buchung nur per Booking.com.
GPS: 57.857956, 24.352108
6. Гостиница «Helmi», T: +371 20006864;
GPS: 57.8643106, 24.3590406

Питание

1. Камбуз «Pie Laša kundzes»,
T: +371 29122211;
GPS: 57.751678, 24.355639,
в летний сезон
2. Трактир «Zvejnieku sēta»,
T: +371 28745886;
GPS: 57.753201, 24.358225,
в летний сезон
3. Кафе «Pasēdnīca»,
T: +371 64011202;
GPS: 57.751106, 24.357506
4. Столовая «Kuivižu enkurs»,
T: +371 28662115, +371 29211022;
GPS: 57.757606, 24.356162
5. Кебабная «KasTe», T: +371 27270766;
GPS: 57.755737, 24.362606
6. Ресторан «Il Capitano»,
T: +371 64024930;
GPS: 57.787701, 24.349909
7. Ресторан «Pļavas», T: +371 27555755;
GPS: 57.842918, 24.349846
8. Кафе «Helmi», T: +371 20006864;
GPS: 57.8643106, 24.3590406,
в летний сезон
9. «Šīki pasniegta reņģe jūrnieka
ķēķī», (по предварительной записи);
T: +371 26431634;
GPS: 57.789385, 24.351059;
Суп на природе (по предварительной
записи), T: +371 29101927

Магазины

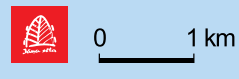
В Салацгриве, Куйвижи, Айнажи.

Общественный транспорт

Автобусное сообщение между Светциемсом и Айнажи (~11 раз в день).

ИНФОРМАЦИЯ ДЛЯ ТУРИСТОВ

- Салацгривский ЦТИ, ул. Ригас, 10а,
Салацгрива, www.visitsalacgriva.lv,
T: +371 26463025; +371 64041254;
GPS: 57.751807, 24.355783
- Айнажский ПТИ, ул. Валдемара, 50а,
Айнажи, www.visitsalacgriva.lv,
T: +371 64043241;
GPS: 57.861833, 24.356914
Приложение Vidzeme Coast доступно
в магазине Google Play (Android).



СТОИТ УВИДЕТЬ!

1. Каменный островок Краю. Напротив дома «Крауји» примерно в 200 м от берега в море находится каменный «островок». GPS: 57.7183059, 24.3419097
2. Салацгривский музей. Рассказывает о городе Салацгриве и его окрестностях. T: +371 64071981;
GPS: 57.7514926, 24.3556983
3. Закол миноги. Можно попробовать выловленную в Салаце миногу, которую рыбаки готовят на горячих углях. T: +371 29268299;
GPS: 57.7529468, 24.3747330
4. Салацгривский променад и «Аллея славы». GPS: 57.755126, 24.360282
5. Салацское городище. Самое древнее место в городе, где можно насладиться панорамой устья Салацы. GPS: 57.7545567, 24.3632776
6. Променад улицы Краста. Место с красивыми пейзажами, где любят прогуливаться местные жители. GPS: 57.753351, 24.359263
7. Настенное панно «Маяки Латвии». Объемная глиняная карта, на которой изображены маяки Латвии. GPS: 57.757606, 24.356162
8. Природная тропа в лугах Ранду. Живописное место на побережье. GPS: 57.833107, 24.344416
9. Музей Айнажской морской школы. T: +371 64 043 349,
GPS: 57.865170, 24.360252
10. Айнажский Северный мол. Возле латвийско-эстонской границы. GPS: 57.876171, 24.350639

Самые яркие впечатления от Пярну и Пярнуского залива

- Атмосфера Старого Пярну и курортный пляж
- Быт рыбацких поселков – лодки, копченая рыба, места для просушки сетей
- Культура острова Кихну – наследие ЮНЕСКО
- Дачи бывших советских руководителей коммунистической партии
- Заповедная зона Луйтемаа



ЭСТОНИЯ ПЯРНУ И РЫБАЦКИЕ ПОСЕЛКИ



ПОБЕРЕЖЬЕ ПЯРНУСКОГО ЗАЛИВА

Икла – Виртсу: 228 км, дни: 31–41

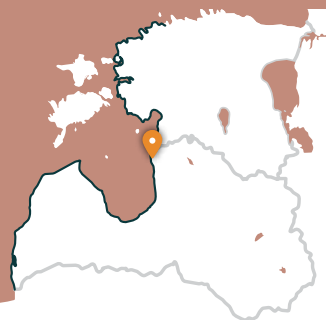
На побережье Эстонии во многих местах простираются тростниковые заросли, пойменные луга с пастбищами и заболоченные участки, поэтому маршрут часто проходит по лесным и проселочным дорогам. Во второй половине лета прибрежные леса богаты грибами и ягодами. На побережье Пярнуского залива друг за другом располагаются небольшие рыбацкие поселки. Вблизи Пярну, где в залив впадает река Пярну, море мелкое, а по берегу тянутся песчаные пляжи. Пярну – известный курортный город с многочисленными кафе, живой музыкой, спа, гостиницами и красивой старой частью города. За Пярну находится Валгеранна – популярное место отдыха и купания с живописными прибрежными лесами и дюнами. Дальше простираются прибрежные пойменные луга, поэтому *Тропа Балтийского взморья* проходит по маленьким проселочным дорогам. Из порта Муналайда на кораблике можно попасть на остров Кихну, культурному наследию которого присвоен статус ЮНЕСКО.

Местные жители здесь носят национальные костюмы, а любимым средством передвижения островных женщин является мотоцикл с коляской.

Легенда Пярну

Пярну – это город романтических прогулок, влюбленных и первых поцелуев. Пярнуский мол стал городской легендой. Согласно этой легенде, влюбленная пара должна пройти до конца мола и запечатлеть на губах друг друга поцелуй, чтобы любовь никогда не иссякла.





Икла – Кабли

Тропами исторического курорта



Икла – это начало *Тропы Балтийского взморья* в Эстонии. На отрезке Икла – Треймани тропа идет по так называемой старой Рижской дороге, потому что на берегу моря раскинулись луга и тростниковые заросли. За Треймани маршрут сворачивает в сторону моря и следующие 2,8 км проходит по узкому песчаному или каменистому и местами сильно заросшему пляжу. Обогнув ручей Орайыэ, около автостоянки тропа вновь возвращается на пляж, по которому последует переход протяженностью ~4 км до отеля «Лерапина». Там нужно будет снова вернуться на старую Рижскую дорогу, которая доведет до Кабли. Вдоль маршрута есть хорошие места для наблюдения за птицами. Прибрежный отрезок до Пярну является популярным местом отдыха и купания.



6

ПРАКТИЧЕСКАЯ ИНФОРМАЦИЯ

..... 16 км

5–7 часов

Эстонско-латвийская граница Икла возле старой дороги Таллин – Рига (Vana Tallinn – Riia maantee)

Центр Кабли. Напротив Народного дома Кабли –

Икла – Метсапооле – Треймани – Орайыэ – Лепанина – Кабли



Асфальт (старая дорога Таллин – Рига), песчаные пляжи, местами каменистые или заросшие тростником и камышами участки побережья.



Легкий



На берегу моря – сырые луга и тростниковые заросли, которые нужно обходить по дороге или по тропам. Ручьи и реки в маловодный период можно перейти вброд и пересечь по мостам.



В сезон на старой дороге Таллин – Рига может быть интенсивное движение, поэтому, идя по обочине, нужно соблюдать правила безопасности. Камни на пляже могут быть скользкими.



Нужны подходящая (закрытого типа) обувь и палки для ходьбы, на которые можно опереться. Пригодится бинокль для наблюдения за птицами.



Сильные ходоки могут объединить маршрут этого дня с маршрутом следующего и финишировать в Хяэдемеэсте.



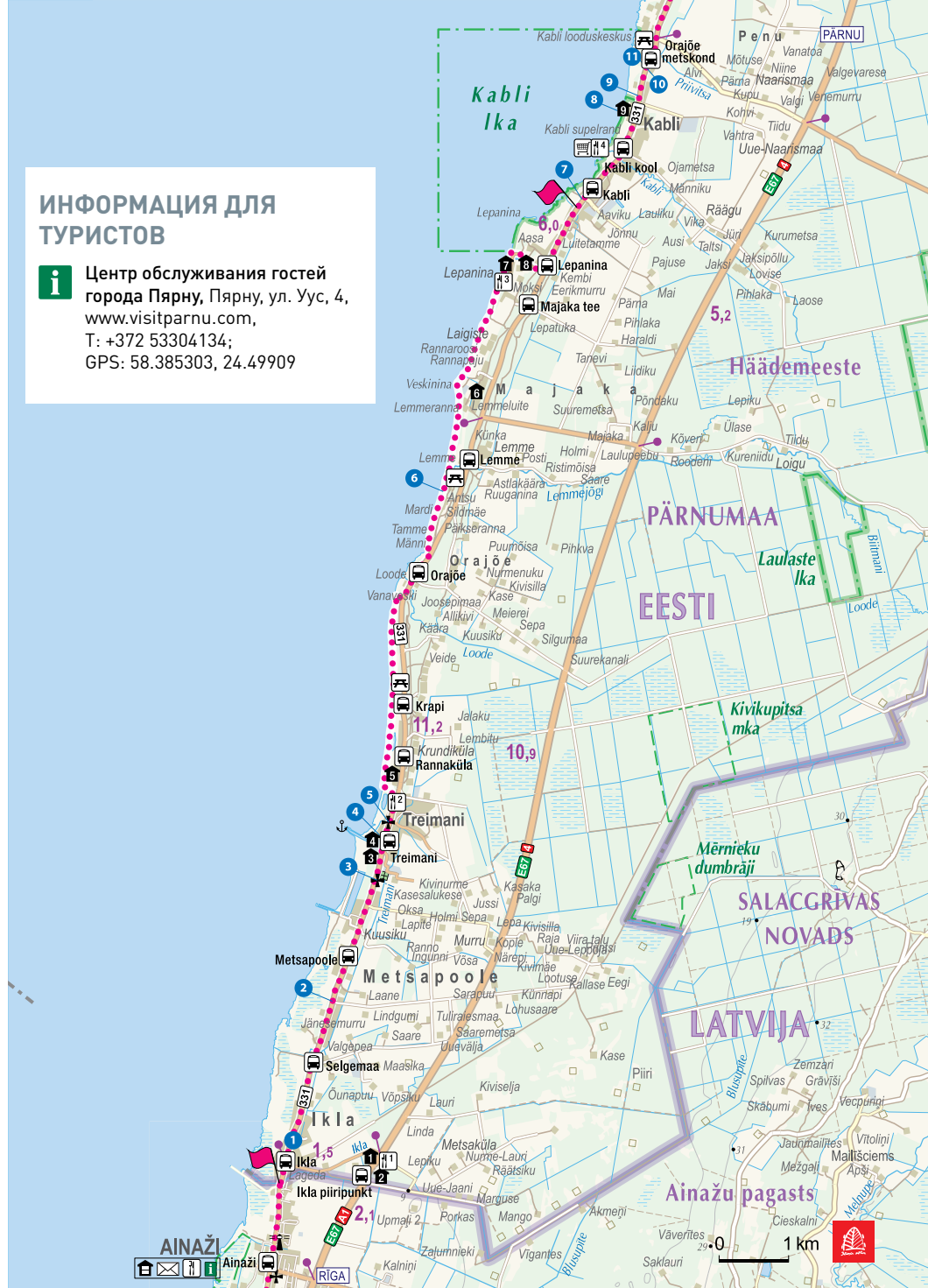
3

ИНФОРМАЦИЯ ДЛЯ ТУРИСТОВ

i Центр обслуживания гостей города Пярну, Пярну, ул. Уус, 4, www.visitparnu.com, T: +372 53304134; GPS: 58.385303, 24.49909

СТОИТ УВИДЕТЬ!

- 1 **Икла.** Небольшой поселок на границе Латвии и Эстонии, через который проходит шоссе Раннаметса – Икла (старое шоссе Пярну (*Pärnu*) – Рига). GPS: 57.87641, 24.38340
- 2 **Лесной заповедник.** Характерный для побережья ландшафт, луга и птицы. GPS: 57.89780, 24.37402
- 3 **Православная церковь в Треймани (Treimani õigeusu kirik).** Маленькая деревянная церковь, построенная в 1935 году в стиле национального романтизма. GPS: 57.91338, 24.38498
- 4 **Музей в Треймани (Treimani muuseum).** Древние рыбацкие рабочие инструменты и бытовые предметы. T: +372 51960043; GPS: 57.91917, 24.38579
- 5 **Лютеранская церковь в Треймани (Treimani luteriusu kirik).** Простая церковь, построенная в 1867 году на обочине прибрежной дороги. GPS: 57.92076, 24.38786
- 6 **Пляж Лемме.** Красивый песчаный пляж, где можно купаться, наблюдать за морскими птицами и наслаждаться закатом. GPS: 57.96331, 24.40159
- 7 **Памятный знак, установленный в честь местных строителей и капитанов парусников.** Памятный знак и двухмачтовая парусная лодка – jolla «Kaia». Она построена по прототипу первых парусных лодок эстонских мореходов. GPS: 58.00068, 24.43564
- 8 **Пляж Кабли.** Пляж с теплой морской водой, прогулочными тропами и детской игровой площадкой. GPS: 58.01180, 24.44596
- 9 **Башня для наблюдения за птицами Кабли.** Прибрежный ландшафт. Осенью возле башни для наблюдения за птицами устанавливается огромная ловушка для птиц, с помощью которой птиц отлавливают, окольцовывают и изучают. GPS: 58.01416, 24.44961
- 10 **Тропа для изучения природы Кабли, 1,8 км.** Тропа с двумя смотровыми башнями, изменчивым ландшафтом и птичьими гнездами. GPS: 58.01883, 24.45060
- 11 **Центр природы – информационный пункт Кабли.** Информация о природных богатствах и возможностях отдыха в ближайших окрестностях. T: +372 53020833; GPS: 58.01922, 24.45044



2. Хостел «Via Ikla hostel», T: +372 5145696; GPS: 57.8752778, 24.3841667
3. Коттедж «Treimani Puhkemaja», T: +372 5021825; GPS: 57.916393, 24.383451
4. Гостевая квартира «Kalbuse külaliskorter», T: +372 53439821; GPS: 57.9191667, 24.3877778
5. Гостевой дом и кемпинг «Krapi külalistemaja ja kämpingud», T: +372 5118698; GPS: 57.9277778, 24.3933333
6. Коттедж «Merelaane Puhkemaja», T: +372 5277368; GPS: 57.9761111, 24.4100000
7. Гостиница «Lepanina Hotell», T: +372 4465024; GPS: 57.9916667, 24.4175000
8. Кемпинг «Mini Kämping», T: +372 5018507; GPS: 57.9919444, 24.4236111
9. Коттедж «Tuisuliiva Puhkemaja», T: +372 56638760; GPS: 58.012269, 24.446143

Питание

1. Бистро «Via Ikla Bistroom», T: +372 5145696; 57.8763889, 24.3833333
2. Трактир «Dreimanni Körts», T: +372 449619; 57.923389, 24.390115
3. Ресторан «Julie» при гостинице «Lepanina», T: +372 4465024; GPS: 57.9916667, 24.4175000
4. Магазин-пекарня «Kabli», T: +372 56918733; 58.0072222, 24.4452778

Магазины

В Треймани, GPS: 57.92109, 24.38816 ja в Кабли, GPS: 57.915897, 24.386751

Общественный транспорт

Автобусные перевозки: Икла – Кабли, примерно 8 раз в день (автобусная линия 74/79 Икла – Пярну (Ikla – Pärnu)).

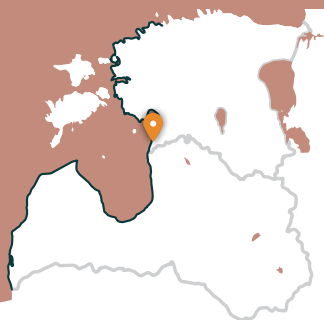
Места отдыха

1. Место для установки палаток в Крапи RMK Krapi, GPS: 57.93884, 24.39102
2. Место для установки палаток в Лемме RMK Lemme, GPS: 57.96521, 24.40596
3. Место для установки палаток и разведения костра в Приивитса RMK Priivitsa, GPS: 58.02046, 24.45156

УСЛУГИ

Ночлег

1. Хостел «Ikla hostel», T: +372 53092249; GPS: 57.878064, 24.382813



Кабли – Хяэдемеэсте

Птицы, дюны и леса



Маршрут особенно рекомендуется наблюдателям за птицами. Участок *Тропы Балтийского взморья* от Кабли до южной части Хяэдемеэсте нужно пройти по старой Рижской дороге, так как на берегу моря раскинулись луга с тростниковыми зарослями и лагунами. Перед Хяэдемеэсте *Тропа Балтийского взморья* сворачивает с шоссе и ведет по заповеднику Яагупи (огихает поселок с востока), взбегает на спины высоких дюн и бросается с них в глубокие ложбины, покрытые редким сосновым лесом. Это хорошие места для сбора грибов и ягод.



8

ПРАКТИЧЕСКАЯ ИНФОРМАЦИЯ

..... 11 км

🕒 4–6 часов

🚩 Центр Кабли. Напротив Народного дома Кабли – **P**

🚩 Хяэдемеэсте, улица Metsa tänav возле шоссе Таллин – Рига (E67, № 4)

📍 Кабли – Крундикюла – Хяэдемеэсте



Асфальт (старая дорога Таллин – Рига), лесные дороги и тропы, дорога с гравийным покрытием.



Легкий



Ручьи и реки можно пересечь по мостам.



В сезон на старой дороге Таллин – Рига может быть интенсивное движение, поэтому, идя вдоль дороги и переходя ее, нужно соблюдать правила безопасности.



Нужны подходящая (закрытого типа) обувь и палки для ходьбы, на которые можно опереться. Пригодится бинокль для наблюдения за птицами.



После прохождения маршрута стоит посвятить 1–2 часа осмотру Хяэдемеэсте. Сильные ходоки могут объединить этот отрезок пути с маршрутом предыдущего дня и стартовать в Икла.



СТОИТ УВИДЕТЬ!

- 1 **Поселок Кабли.** Бывший рыбацкий поселок и место кораблестроения с красивым пляжем и птичьей станцией. GPS: 58.00100, 24.43651
- 2 **Резерват Яагупи (*Jaagupi hoiuala*).** Тропа пересекает заросшие лесом дюны и охраняемую территорию, созданную для защиты естественной среды обитания. GPS: 58.06902, 24.49522
- 3 **Поселок Хяэдемеэсте (*Häämeeste*).** Населенный пункт, известный как историческое место строительства парусников, а также ставший узнаваемым благодаря своим прибрежным лугам и дюнам, кроме того, утверждают, что здесь даже видели НЛО. GPS: 58.06757, 24.48886
- 4 **Православная церковь в Хяэдемеэсте (*Häämeeste õigeuskirikik*).** Построенная в 1872 году церковь с роскошным трехэтажным иконостасом и уникальной архитектурой. GPS: 58.07285, 24.48898
- 5 **Музей в Хяэдемеэсте.** С помощью различных предметов и историй можно составить впечатление о быте кораблестроителей и моряков Хяэдемеэсте. Т: +372 5051658; GPS: 58.07815, 24.49234
- 6 **Луга Хяэдемеэсте (*Häämeeste gannaniit*).** В результате выпаса домашнего скота образовались характерные для западной Эстонии приморские береговые луга. GPS: 58.09620, 24.49565
- 7 **Церковь Св. Михаила в Хяэдемеэсте (*Mihkli kirik*).** Церковь, построенную из валунов в 1874 году, оживляют детали из красного кирпича и два ряда окон. GPS: 58.07968, 24.49912
- 8 **Песчаные дюны Хяэдемеэсте.** Песчаные дюны, которые также называют Миножыми горами (*Vingerja mäed*). GPS: 58.06979, 24.49672

УСЛУГИ



Ночлег

1. **Пляжный дом «Rannakodu»** (летом), Т: +372 56492074; GPS: 58.0233333, 24.4519444
2. **Центр отдыха «Kosmonautika Puhkekeskus»**, Т: +372 5034829; GPS: 58.0325000, 24.4563889
3. **Коттедж «Kollamaa Puhkemaja»**, Т: +372 56561373; GPS: 58.0841667, 24.4900000



Питание

1. **Центр отдыха «Kosmonautika Puhkekeskus»**, Т: +372 5034829; GPS: 58.0325000, 24.4563889
2. **Домашнее кафе «Astu tasa üle silla»**, Т: +372 55920838; GPS: 58.07696, 24.49159
3. **Трактир в Хяэдемеэсте «Magic»**, Т: +372 5527654; GPS: 58.078019, 24.498099



Магазины

В Кабли, GPS: 58.007087, 24.445303 и в Хяэдемеэсте, GPS: 58.078482, 24.498446
Аптека в Хяэдемеэсте, GPS: 58.0826, 24.5008



Общественный транспорт

Автобусные перевозки Кабли – Хяэдемеэсте (Kabli – Häämeeste) примерно 8 раз в день.



Места отдыха

Место для отдыха «Romantiline Rannatee», поселок Пену. GPS: 58.03526, 24.45771

ИНФОРМАЦИЯ ДЛЯ ТУРИСТОВ



Центр обслуживания гостей города Пярну, Пярну, ул. Уус, 4, www.visitparnu.com, Т: +372 53304134; GPS: 58.385303, 24.49909



Хяэдемеэсте – Уулу

Через леса и болота





Этот отрезок *Тропы Балтийского взморья* подходит для выносливых туристов, которым нравится путешествовать по необитаемым местам. Маршрут проходит по заповеднику Луйтемаа с его красивыми хвойными лесами и материковыми дюнами, покрытыми белыми пятнами оленьего мха. Летом и осенью в этих местах хорошо наблюдать за птицами и животными, а также собирать грибы и ягоды. *Тропа Балтийского взморья* изгибается вдоль западного края болота Маарьяпяксе и, пробежав сквозь мозаику лесов и просек, приводит к поселкам Лепакюла и Уулу.





ПРАКТИЧЕСКАЯ ИНФОРМАЦИЯ

..... 26 км

 8–10 часов

 Хяэдемеэсте, улица Metsa tänav
возле шоссе Таллин – Рига
(E67, № 4)

 Уулу возле шоссе Таллин – Рига
(E67, № 4), **P**

 Хяэдемеэсте – Паписилла –
Соокюла – Выйду – Соометса –
Лепакюла – Уулу



Лесные дороги и маленькие тропы, на некоторых отрезках пути – дорога с гравийным покрытием, песок, заросшие травой дороги, в более крупных населенных пунктах – асфальт.



Трудный



Берег моря заболочен, поэтому часть маршрута проходит в глубине суши. Речки можно перейти по мостам. В некоторых местах тропу могут перегораживать упавшие деревья.



Возле Хяэдемеэсте нужно пересечь шоссе Таллин –Пярну (E67, № 4). Это следует делать внимательно, убедившись в безопасности дорожного движения.



На всем отрезке маршрута между Хяэдемеэсте и Уулу нет пунктов общественного питания и магазинов.



Маршрут можно пройти и по параллельной ему дороге. На участке Хяэдемеэсте – Уулу по шоссе Таллин – Пярну курсируют междугородние автобусы.

Pärnu laht

СТОИТ УВИДЕТЬ!

-  **Природный заповедник Луйтемаа (Luitemaa looduskaitsela).** Величайшими богатствами этой красивой местности являются просторные и полные птиц прибрежные луга, песчаные дюны, болота и растущие в дюнах сосны. Со смотровой башни, которая находится среди верхушек самых высоких в странах Балтии дюнных сосен, открывается прекрасный вид на окрестности. GPS: 58.10955, 24.54254
-  **Заповедник пляжного сосняка Уулу (Uulu) и пляжных лесов Сурьюбыл** создан для защиты растущего здесь соснового бора. GPS: 58.27288, 24.57428
- Поселок Уулу.** В этом поселке находятся поселковое кладбище 1514 года и церковно-приходской дом Елизаветинской лютеранской церкви (EELK Elisabeti kiriku abikirik). GPS: 58.27944, 24.57592
- Парк мызы Уулу.** Дорожки парка бывшей мызы Уулу вытесаны вдоль старинной пристани Уулу и доходят до баронского розового сада и мола. GPS: 58.28000, 24.57666
- Розовый сад Уулу (пристань Уулу (Uulu Pulvärk)).** Памятный знак пристани Уулу в честь визита императора. Позже это место стали называть розовым садом. В 2012 году памятный знак и розовый сад были восстановлены. GPS: 58.29534, 24.58202

УСЛУГИ

**Ночлег**

- Гостевой дом «Linnumaja Uulus»,**
T: +372 56498593;
GPS: 58.279604, 24.580786
- Коттедж «White House Puhkemaja»,**
T: +372 58050480;
GPS: 58.280279, 24.581991
- Коттедж «Viisnurga Puhkemajad»,**
T: +372 55575831;
GPS: 58.288185, 24.575823

**Питание**

- Кафе в Уулу «Uulu kohvik»,**
T: +372 58052102;
GPS: 58.282910, 24.575708

**Магазины**

В Выйсте (Võiste),
GPS: 58.206825, 24.484951, а также
в Уулу, GPS: 58.28290, 24.57549 и
GPS: 58.27900, 24.57822
Аптека в Уулу, GPS: 58.278956, 24.578365

**Общественный транспорт**

Автобусные перевозки Хяэдемеэсте –
Уулу/Пярну (Häädemeeste – Uulu/Pärnu)
примерно 12 раз в день.

**Места отдыха**

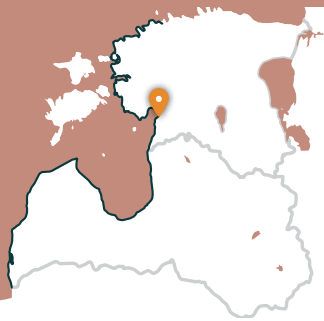
Место для разведения костра
«Töotusemäe lõkkekoht»,
GPS: 58.13445, 24.51000

ИНФОРМАЦИЯ ДЛЯ ТУРИСТОВ



Центр обслуживания гостей города
Пярну, Пярну, ул. Уус, 4,
www.visitparnu.com, T: +372 53304134;
GPS: 58.385303, 24.49909











Уулу – Пярну Вдоль болот в Пярну





Сначала *Тропа Балтийского взморья* идет по старым прибрежным дорогам, окруженным сосновыми лесами, а за парком Лоттемаа поворачивает к морю и выходит на пляж Рейю. Далее следует переход по заросшему пляжу (во время отлива – обширные мели), где через неполных 4 км нужно свернуть вглубь суши, пересечь поле для гольфа и повернуть в направлении Пярну. Возле района Раекюла маршрут петляет по маленькой тропинке, идущей по границе обширных прибрежных болотистых местностей и леса. Сделав круг ~6 км и обогнув заболоченные места, *Тропа Балтийского взморья* выходит на пляж Пярну. Дальнейший путь пролегает через западную часть Старого города Пярну, пересекает реки Пярну и Сауга и заканчивается в районе Вана-Пярну.



ПРАКТИЧЕСКАЯ ИНФОРМАЦИЯ

-  21 km  7–9 часов
-  Уулу возле шоссе Таллин – Пярну (E67, № 4), **P**
-  Вана-Пярну, напротив улицы Pärnsaare tee, в окрестностях которой много **P**.
-  Уулу – Рейю – Раекюла – Папиниду – Пярну – Вана-Пярну
-  Лесные дороги и маленькие извилистые тропы, дороги с гравийным покрытием, травянистая основа, в городе –

-  асфальтированные тротуары, пешеходные и велослужбы. Пляж Рейю – песчаный с небольшой примесью камней и гальки, пляж Пярну – песчаный.
-  Средней сложности
-  Канал Уулу можно пересечь по мосту. Маршрут нужно проходить согласно указаниям в файле GPX или по карте, так как на протяжении всего побережья непроходимая заболоченная местность.

-  Возле Уулу нужно пересечь шоссе Таллин – Пярну (E67, № 4). Это следует делать внимательно, убедившись в безопасности дорожного движения. Пересекая велослужбы, необходимо быть внимательными.
-  Возле мола Пярну находится нудистский пляж. Для осмотра Пярну стоит запланировать один день. В летний сезон на пляже много отдыхающих.
-  Пярну можно пересечь, пройдя через Старый город.



СТОИТ УВИДЕТЬ!

- 1 **Деревня изобретателей в стране Лотте (Lottumaa Leiutajateküla).** Большой тематический парк для всей семьи с любимыми детскими героями и множеством аттракционов. Т: +372 58855699; GPS: 58.30236, 24.58968
- 2 **Пляж Реиу.** Расположенный неподалеку от города мелководный пляж Реиу является одним из любимых мест отдыха дачников, где можно устраивать пикники. GPS: 58.30525, 24.58818
- 3 **Комплекс «Pärnu Bay Golf Links».** Универсальный гольф-комплекс с полем на 18 лунок, зданием клуба и рестораном. Т: +372 5163819; GPS: 58.32670, 24.58414
- 4 **Дюнный сосняк Раекюла (Raeküla luitemännikud).** По обе стороны шоссе Via Baltica простираются сосновые леса, где есть беговые и лыжные трассы, а также много ягод и грибов. GPS: 58.32261, 24.58945
- 5 **Смотровые башни и прогулочная тропа в прибрежных лугах Пярну.** С двух смотровых башен можно наблюдать и за птицами, и за коровами, неторопливо жующими траву. Вдоль моря идет прогулочная тропа протяженностью 600 м, оборудованная смотровой платформой. GPS: 58.37197, 24.50906 & GPS: 58.366037, 24.526217
- 6 **Пярнуский пляж и променада.** На песчаном пляже возле неглубокого и теплого залива можно приятно отдохнуть, наслаждаясь солнцем, или прогуляться по пляжному променаду. GPS: 58.37187, 24.50729
- 7 **Пярнуский пляжный парк.** Характерный для курортного города пляжный парк с зелеными аллеями является популярным местом для прогулок уже с 1882 года. GPS: 58.37672, 24.49844
- 8 **Пярнуский мол.** Еще одно привлекательное место для прогулок – мол протяженностью 2 км, построенный в 1769 году по приказу Екатерины I. GPS: 58.37708, 24.47868
- 9 **Парк Валликяру (Vallikääruiii).** Бывшие крепостные защитные укрепления включены в променада с мостиком и парком, украшенным фонтаном. В Старый город Пярну можно попасть через построенные в XVII веке **Таллинские ворота (Tallinna Värava).** GPS: 58.38470, 24.49314
- 10 **Пярнуский яхт-клуб.** Большой яхтенный порт и здание яхт-клуба, в котором проходят различные мероприятия и предлагаются занятия и для взрослых, и для детей. GPS: 58.38619, 24.48900

УСЛУГИ

Ночлег

1. Место для ночлега «Metsäääre majutus», Т: +372 56484333; GPS: 58.293675, 24.585482
2. Мотель «Reiumaa Motell», Т: +372 5105514; GPS: 58.312800, 24.608066
3. В Пярну доступны места для ночлега разного уровня и в разных ценовых категориях



Питание

1. **Кафе-пекарня «Pärnamäed»,** Т: +372 53003960; 58.29585, 24.60821
 2. **Ресторан гольф-клуба «Eagle» (Golfirestoran Eagle),** Т: +372 56159228; GPS: 58.327034, 24.584055
 3. **Ресторан Пярнуского яхт-клуба (Pärnu Jahtklubi restoran),** Т: +372 4471760; GPS: 58.38619, 24.48900
- P.S.! В Пярну доступны пункты общественного питания разного уровня и в разных ценовых категориях.



Магазины. В Реиу (Reiu) и Пярну. Пярнуские аптеки и отделение неотложной медицинской помощи.



Общественный транспорт

Автобусные перевозки Уулу – Пярну (Uulu – Pärnu) примерно 15 раз в день.



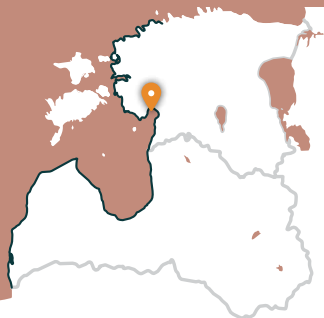
Места отдыха

1. Место для отдыха на пляже Реиу, GPS: 58.30525, 24.58818
2. Место для отдыха на пляже Пярну, GPS: 58.37487, 24.49625

ИНФОРМАЦИЯ ДЛЯ ТУРИСТОВ



Центр обслуживания гостей города Пярну, Пярну, ул. Уус, 4, www.visitparnu.com, Т: +372 53304134; GPS: 58.385303, 24.49909



Пярну – Лиу

Красивейшие виды на залив Пярну
и копченая рыба





Тропа Балтийского взморья изгибается по западному преддверию Пярну, пересекает реку Аудру и поворачивает в направлении Валгеранна, где с юга ее окаймляют березовая роща и белый песчаный пляж, а с севера – поле для гольфа. За Валгеранна *Тропа Балтийского взморья* проходит между польдерами по северной части залива Пярну. С польдеров Аудру открывается самый красивый вид на залив Пярну. За тростниковыми зарослями Аудру *Тропа Балтийского взморья* поворачивает на юг и проходит через прибрежные рыбацкие поселки с маленькими портами и лодочными пристанями. Здесь можно понаблюдать за бытом рыбаков и попробовать копченую рыбу.


5




ПРАКТИЧЕСКАЯ ИНФОРМАЦИЯ

..... 22 km  7-9 часов

 Вана-Пярну, напротив улицы Papsaare tee, в окрестностях которой много .

 Поселок Лиу

 Вана-Пярну – Папсааре – Валгеранна – Саулепа – Кабристе – Маркса – Лиу



В городе и поселках – асфальт, в других местах – маленькие извилистые дороги с гравийным и асфальтовым покрытием.



Средней сложности



От Валгеранна до Лиу по побережью тянутся тростниковые заросли и сырые луга, поэтому маршрут идет по дорогам.



Вдоль шоссе, маленьких деревенских и проселочных дорог (крутые повороты, узкие) нужно идти внимательно и соблюдать правила безопасности. Пересекая велодорожки, необходимо быть внимательными.



На отрезке пути Валгеранна – Лиу нет пунктов общественного питания, есть один магазин.



СТОИТ УВИДЕТЬ!

- 1 **Поле для гольфа «White Beach Golf».** Поле для гольфа на 18 лунок идеально подходит для всех любителей гольфа. Т: +372 5104917; GPS: 58.39026, 24.37179
- 2 **Парк приключений Валгеранна (Valgeranna Seikluspark).** В состоящем из шести воздушных троп парке можно отлично провести время, карабкаясь по верхушкам деревьев. Т: +372 56222855; GPS: 58.38776, 24.37333
- 3 **Смотровая платформа Валгеранна (Valgeranna vaateplatvorm).** Смотровая башня высотой 9 м с круглой смотровой платформой, с которой можно наблюдать за окружающей природой, купающимися и посетителями парка приключений. GPS: 58.38663, 24.37240
- 4 **Пляж Валгеранна.** Отличающийся естественной красотой песчаный пляж. GPS: 58.38617, 24.36925
- 5 **Польдер Аудру (Audru polder).** Первый в Эстонии пolder, созданный в 1938 году для защиты от наводнений, каждую весну и осень становится местом отдыха перелетных птиц. GPS: 58.38472, 24.32672

- 6 **Порт Линди (Lindi sadam).** Небольшой местный порт. GPS: 58.32899, 24.28941

УСЛУГИ



Ночлег

1. Место для ночлега «Savi Majutus», Т: +372 56917141; GPS: 58.397517, 24.392519
2. Место для ночлега «Villa Andropoff», Т: +372 4443453; GPS: 58.386999, 24.390516
3. Коттедж «Doberani Rannamaja», Т: +372 55517303; GPS: 58.386411, 24.370535
4. Коттедж «Saulera Rannamaja», Т: +372 5013489; GPS: 58.368333, 24.292778
5. Сельский дом «Kipperli Turismitalu», Т: +372 56825562; GPS: 58.343056, 24.288889
6. Сельский дом «Sarnakõrtsi talu», Т: +372 5179874; GPS: 58.330556, 24.289167
7. Центр отдыха и обучения «Ojako», Т: +372 5084585; GPS: 58.286944, 24.265278



Питание

1. Ресторан виллы «Andropoff», Т: +372 4443453; GPS: 58.387500, 24.390556
2. Кафе дома выходного дня «Doberani Rannamaja», Т: +372 55517303; GPS: 58.386411, 24.370535
3. Ресторан при поле для гольфа «White Beach Golf», Т: +372 4429930; GPS: 58.390003, 24.371897



Магазины

В Линди, GPS: 58.32447, 24.25532 и GPS: 58.32637, 24.28767



Общественный транспорт

Автобусные перевозки Пярну – Лиу (Pärnu – Liu) примерно 6 раз в день.



Места отдыха

Место для отдыха в Валгеранна (Valgeranna puhkekoht), GPS: 58.38699, 24.37930

ИНФОРМАЦИЯ ДЛЯ ТУРИСТОВ



Центр обслуживания гостей города Пярну, Пярну, ул. Уус, 4, www.visitparnu.com, Т: +372 53304134; GPS: 58.385303, 24.49909

Лиу – Муналайд Заливы, острова и птицы



Маршрут подходит для наблюдения за птицами. *Тропа Балтийского взморья* идет по дорогам и тропам, потому что вдоль побережья тянутся приморские луга, тростниковые заросли, мели и заросшие заливы. За портом Лиу *Тропа Балтийского взморья* часто меняет направление, так как труднодоступная и сложная береговая линия вносит в маршрут свои коррективы. Самые лучшие точки обзора и наблюдения за птицами находятся около поселка Кавару, в окрестностях порта Пеерни и возле порта Муналайд, откуда открывается вид на просторы залива Пярну и морского пролива Кихну с островами (Соргу, Манилайд, Кихну), а также на приморские луга, где пасется домашний скот.



ПРАКТИЧЕСКАЯ ИНФОРМАЦИЯ

..... 21 км

7–9 часов

Поселок Лиу

Порт Муналайд. **P**

Лиу – Кавару – Поотси – Пеерни – Лао – Муналайд



Дороги с асфальтовым и гравийным покрытием.



Средней сложности



Нет



Вдоль шоссе, маленьких деревенских и проселочных дорог (крутые повороты, узкие) нужно идти внимательно и соблюдать правила безопасности. Пересекая шоссе, следует быть внимательными.



На протяжении всего маршрута есть один магазин и предприятие общественного питания.



Из порта Муналайд рекомендуется отправиться на остров Кихну, на осмотр которого (пеший) потребуется около 2 дней. Рекомендуется осмотреть и расположенный рядом с Муналайд небольшой остров Манилайд (полдня).



СТОИТ УВИДЕТЬ!

- 1 **Природный заповедник и смотровая вышка Линди (*Lindi looduskaitseala ja vaatetorn*).** Природный заповедник и болото Линди с маленькими озерами можно осмотреть с расположенной неподалеку от шоссе смотровой башни. GPS: 58.30300, 24.22977
- 2 **Порт Лиу (*Liu sadam*).** Небольшой местный порт. GPS: 58.27937, 24.26625
- 3 **Мыза Поотси (*Pootsi mõis*).** Дом помещика с величавыми колоннами, построенный в XVI веке, и другие сохранившиеся здания усадебного комплекса. GPS: 58.26834, 24.12125
- 4 **Ветряная мельница Поотси (*Pootsi tuulik*).** Построенная в XIX веке из валунов ветряная мельница в голландском стиле. GPS: 58.26548, 24.12378
- 5 **Смотровое место Кавару (*Kavaru vaatlustorn*).** Красивый вид на прибрежные луга и море. GPS: 58.26979, 24.19501
- 6 **Порт Муналау (*Munalaui sadam*).** Из этого порта отходят паромы на острова Кихну и Манья (*Manija*). В здании порта есть удобный зал ожидания. T: +372 53328095; GPS: 58.22959, 24.11770

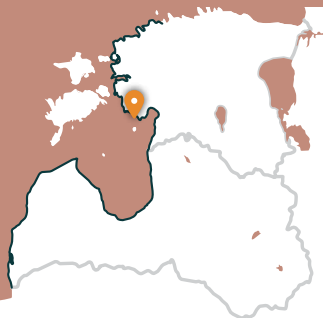
УСЛУГИ

- Ночлег**
1. Сельский дом «Maria talu», T: +372 5236066; GPS: 58.297619, 24.159824
 2. Охотничий домик «Pootsi Jahimaja», T: +372 53546644; GPS: 58.276297, 24.125713
 3. Сельский дом «Antsu talu», T: +372 58025213; GPS: 58.244246, 24.119116
- Питание**
1. Ресторан сельского подворья «Maria», T: +372 5236066; GPS: 58.297619, 24.159824
 2. Пиццерия «Amps & Lonks» (летом), T: +372 53546644; GPS: 58.276297, 24.125713
- Магазины**
В Поотси, GPS: 58.26622, 24.12165
- Общественный транспорт**
Автобусные перевозки Лиу – Муналау примерно 2 раза в день.
- Места отдыха**
1. Место для отдыха в Линди, GPS: 58.30300, 24.22977
 2. Место для отдыха в Кавару, GPS: 58.26975, 24.19256



ИНФОРМАЦИЯ ДЛЯ ТУРИСТОВ

Центр обслуживания гостей города Пярну, Пярну, ул. Уус, 4, www.visitparnu.com, T: +372 53304134; GPS: 58.385303, 24.49909



Муналайд – Тыстамаа

Пастбища, леса и приморские луга



На этом участке побережья простираются заболоченные территории, поэтому есть лишь несколько мест, где можно подойти к морю. От порта Муналайд *Тропа Балтийского взморья* проходит через поселок Лао и дальше до Тыстамаа идет по обочине дороги.

Первый выход к морю находится к югу от Селисте, второй – около порта Вэрати (по дороге к Вэрати – красивые виды приморских лугов с пасущимся на них домашним скотом), а третий – в поселке Сути.



5



ПРАКТИЧЕСКАЯ ИНФОРМАЦИЯ



16 км (основной маршрут).
Выходы к морю: берег моря
возле Пути – 5 км, Тыстамаа –
Вэрати – Тыстамаа – 5,2 км,
Тыстамаа – Сути – Тыстамаа –
5,6 км



5–7 часов (основной маршрут)



Порт Муналайд, **P**



Центр Тыстамаа возле здания
самоуправления, **P**



Муналайд – Лао – Каапре –
Селисте – Тыстамаа



Дороги с асфальтовым
и гравийным (или естественным)
покрытием.



Легкий



В окрестностях Лао дорогу могут
пересекать загоны для скота
и электрический пастух – турист
может его отсоединить, пройти
и потом соединить обратно.



Передвигаясь вдоль шоссе
и пересекая его, нужно идти
внимательно и соблюдать
правила безопасности.



На отрезке Муналайд – Тыстамаа
услуги доступны только на
автозаправочных станциях.



Между Поотси (и Муналайу)
и Тыстамаа курсируют
междугородние автобусы (график
движения: www.peatus.ee,
www.tpilet.ee).



СТОИТ УВИДЕТЬ!

- 1 **Православная церковь Сели (*Seli õigeusu kirik*).** Построенная в 1864 году православная церковь представляет собой нетрадиционно строгое, аскетичное деревянное здание.
GPS: 58.29466, 24.07013
- 2 **Островки Тыстамаа (*Tõstamaa*) Хейнлайд (*Heinlaid*) и Кивилайд (*Kivilaid*).** Красивый вид на островки, растительность и животный мир которых находятся под охраной.
GPS: 58.28836, 24.04449
- 3 **Поселок Тыстамаа (*Tõstamaa*).** Населенный пункт с увлекательной историей и многочисленными памятниками культуры.
GPS: 58.33455, 23.99673
- 4 **Лютеранская церковь Марии в Тыстамаа (*Tõstamaa Maarja luteri kirik*).** Остроконечная башня церкви, построенной в 1768 году из валунов, долго служила ориентиром для моряков.
GPS: 58.33256, 23.99564
- 5 **Мыза и музей Тыстамаа.** Красиво отреставрированная средневековая усадьба с пестрой историей является самой известной достопримечательностью этих мест.
T: +372 53468635;
GPS: 58.34312, 23.99596
- 6 **Прогулочная тропа Тыстамаа (*Tõstamaa matkarada*), 5 км.** Прогулочная тропа оборудована информационными знаками, рассказывающими о ближайших достопримечательностях.
GPS: 58.33290, 23.99659
- 7 **Природный заповедник Тыстамаа.** Можно ознакомиться с приморским ландшафтом и его биотопом.
GPS: 58.29786, 24.00164



Места отдыха

1. Место для отдыха в Путиранна,
GPS: 58.26491, 24.06456
2. Место для отдыха в Вярати (*Värati*),
GPS: 58.30988, 23.99034

ИНФОРМАЦИЯ ДЛЯ ТУРИСТОВ



Центр обслуживания гостей города Пярну, Пярну, ул. Уус, 4,
www.visitparnu.com, T: +372 53304134;
GPS: 58.385303, 24.49909



0 1 km

УСЛУГИ



Ночлег

1. Место для ночлега «*Jaaguranna Lillelaager B&B*», T: +372 55563639;
GPS: 58.289147, 24.045911
2. Туристическая база «*Merelau Puhkeküla*», T: +372 5530850;
GPS: 58.305000, 24.023611
3. Мыза Тыстамаа «*Tõstamaa mõisa majutus*», T: +372 53468635;
GPS: 58.343056, 23.996111
4. Пансион «*Sauli Äri kodumajutus*», T: +372 4496077; GPS: 58.33510, 23.99279



Питание

1. Автозаправочная станция Тыстамаа (*Tõstamaa tankla*), T: +372 4800810;
GPS: 58.32917, 24.01476
2. Столовая «*Cotze*», T: +372 56887299;
GPS: 58.335771, 23.991006
3. «*Sauli Äri kodumajutus*», T: +372 4496077; GPS: 58.33510, 23.99279



Магазины

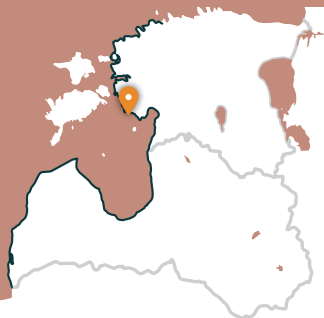
В Тыстамаа, GPS: 58.336093, 23.993171



Общественный транспорт

Автобусные перевозки Муналау – Тыстамаа (*Munalaiu – Tõstamaa*) примерно 2 раза в день.





Тыстамаа – Матси

Эстонская деревенская идиллия



На этом этапе *Тропы Балтийского взморья* можно увидеть традиционный сельский ландшафт. Побережье прорезают многочисленные мелкие заливы, полуострова и мысы в окружении приморских лугов, тростниковых зарослей, мелких лагун, болот, а также труднодоступных островов. Если идти по маленьким сельским дорогам, над которыми по осени склоняются красные рябины, можно увидеть выглядящие экспонатами этнографического музея хутора, сельские хозяйства с коровами и козами. Хутора чередуются в пейзаже с остатками каменных заборов, сельскохозяйственными землями и зарослями можжевельника. Выход к морю и места отдыха расположены к югу от Раннику и возле поселка Кагна.



2

ПРАКТИЧЕСКАЯ ИНФОРМАЦИЯ



25 км (в т. ч. 2,2 км туда и обратно до места отдыха на юге от поселка Кагна)



8–10 часов



Центр Тыстамаа возле здания самоуправления, **P**



Матси порт



Тыстамаа – Кагна – Вайсте – Саулепи – Мерекюла – Matsi sadam



Дороги с асфальтовым и гравийным покрытием (преимущественно).



Средней сложности



Нет



Вдоль шоссе, маленьких деревенских и проселочных дорог (крутые повороты, узкие) нужно идти внимательно и соблюдать правила безопасности.



На протяжении всего маршрута, за исключением Тыстамаа, нет предприятий общественного питания и магазинов.



СТОИТ УВИДЕТЬ!

- 1 **Пляж Сути.** Небольшой пляж, который любят местные жители. GPS: 58.31954, 23.96422
- 2 **Пляж Сепамая (Sepamaa).** Общественный пляж в природном заповеднике Кастна (Kastna). GPS: 58.32910, 23.91772
- 3 **Церковь в Кастна.** Православная церковь, построенная в 1904 году в стиле, имитирующем византийскую архитектуру. GPS: 58.35201, 23.91689
- 4 **Можжевеловая роща в Кастна.** Возвышение каменистого пляжа, заросшее высоким можжевельником, образует впечатляющую можжевеловую рощу. GPS: 58.32171, 23.90216
- 5 **Смотровая башня Кастна (Kastna vaatetorn).** Красивый вид на окрестности Кастна. GPS: 58.32222, 23.90209
- 6 **Место, где когда-то находилась мыза Кастна (Kastna mõisa).** О том, что здесь когда-то находилась усадьба, свидетельствуют древние могучие парковые деревья. Единственное сохранившееся строение – бывшая прачечная. GPS: 58.34233, 23.90161

- 7 **Место, где когда-то находилась мыза Вайсте (Vaiste mõisa).** От бывшей рыцарской усадьбы до наших дней сохранилось только здание амбара. GPS: 58.34587, 23.86598

УСЛУГИ



Ночлег

1. Туристическая база «Kastna puhkeküla», Т: +372 5084529; GPS: 58.321667, 23.890965
2. Коттедж «Vaiste Rannahäärber», Т: +372 5104292; GPS: 58.342222, 23.866944
3. Сельский дом «Saare talu», Т: +372 58070666; GPS: 58.366944, 23.828611
4. Коттедж «Matsiranna Puhkemaja Miina», Т: +372 58857117; GPS: 58.369167, 23.746389
5. Центр отдыха «Varemuigu Puhkekeskus», Т: +372 5046183; GPS: 58.378093, 23.735073



Магазины

В Саулепи, GPS: 58.37676, 23.79863



Общественный транспорт

Автобусные перевозки шоссе Матси – Тыстамаа (Matsi tee – Tõstamaa) примерно 5 раз в день.



Места отдыха


1. Место для отдыха в Сутиранна, GPS: 58.31954, 23.96422
2. Место для отдыха в Сепамая, GPS: 58.32910, 23.91772
3. Место выходного дня в Вайсте, GPS: 58.34380, 23.85729

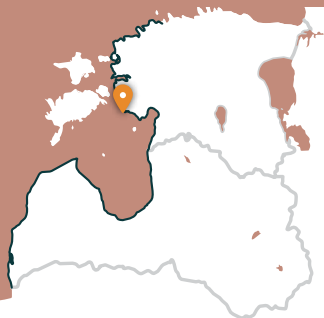
ИНФОРМАЦИЯ ДЛЯ ТУРИСТОВ



Центр обслуживания гостей города

Пярну, Пярну, ул. Уус, 4,
www.visitparnu.com, Т: +372 53304134;
GPS: 58.385303, 24.49909





Матси – Варбла

Пляж и леса



Пляж Матси – один из редких песчаных пляжей на дальнейшем отрезке тропы до Хаапсалу. Тропа Балтийского взморья делает круг через поселок Кулли и следующие 5 км ведет по маленьким, окруженным просторными лесами и дюнами дорогам, окрестности которых по осени богаты ягодами и грибами. Обогнув поместье Уе-Варбла, тропа доходит до поселка Варбла.



ПРАКТИЧЕСКАЯ ИНФОРМАЦИЯ

..... 15 км

🕒 5–7 часов

🚩 Матси порт

🚩 Центр поселка Варбла, **P**

📍 Матси – Кулли – Рэди – Селья – Арукуля – Рахесте – Варбла



Дороги с асфальтовым и гравийным покрытием. Возле Матси на коротком отрезке песчано-каменистый и местами заросший пляж.



Легкий



Нет



Вдоль шоссе, маленьких деревенских и проселочных дорог (крутые повороты, узкие) нужно идти внимательно и соблюдать правила безопасности.



На всем протяжении маршрута нет предприятий общественного питания. Единственный магазин находится в Варбла.



Местные гиды предлагают пройти участок пути Матси – Варбла вдоль берега моря. От Варбла по нескольким дорогам можно дойти до берега моря (4–6 км), откуда хорошо виден архипелаг островков Варбла (Varbla laiid). Из-за гнездования птиц запрещается посещать острова с 15.04 до 30.06. На берегу моря есть места для ночлега.



СТОИТ УВИДЕТЬ!

- 1 **Порт Матси.** Бывший волостной рыбный порт дает хорошее представление о том, какими были рыбные порты в середине прошлого века. GPS: 58.36026, 23.74472
- 2 **Пляж Матси.** Спокойный отдых на естественном диком пляже с пологим песчаным дном. GPS: 58.36328, 23.74472
- 3 **Резерват Варбла (Varbla hoiuala).** Охраняемая природная территория, на которой бережно сохраняются прибрежные луга, лиственные леса и маленькие необитаемые островки. GPS: 58.42241, 23.73752
- 4 **Дюны Варбла.** Отсюда открывается вид на островки, где пасется домашний скот. GPS: 58.44462, 23.67965
- 5 **Мыза и парк Новая Варбла (Uus-Varbla).** Восстановленное с максимальным соответствием оригиналу центральное деревянное здание усадьбы в стиле классицизма построено в конце XVIII века. GPS: 58.41838, 23.76491
- 6 **Музей и здание мызы Новая Варбла.** Экспозиция знакомит с историей

волости и местным образом жизни, каким он был в начале прошлого века. Т: +372 56685168; GPS: 58.41838, 23.76450

- 7 **Памятный камень, установленный в честь борца Кристиана Палусалу (Kristjan Palusalu),** который в 1936 году во время Олимпийских игр в Берлине стал двукратным олимпийским чемпионом. GPS: 58.43052, 23.75311
- 8 **Памятный знак, установленный в честь писателя Карла Ристикиви (Karl Ristikivi).** GPS: 58.42987, 23.75408
- 9 **Церковь в Варбла.** Церковь, построенная в 1861 году в неоготическом стиле, снаружи покрыта простой белой штукатуркой, однако интерьер, созданный в стиле прибрежных шведских церквей, поражает роскошью. GPS: 58.45557, 23.74930

УСЛУГИ

- Ночлег**
1. Коттедж «Surfhunt Majutus – Hundimaja», Т: +372 5655606; GPS: 58.419167, 23.698056

2. Коттедж «Varbla Puhkeküla» / мотель «Ranna Motell», Т: +372 5061879; GPS: 58.434534, 23.682510



Питание

1. Бар мотеля «Ranna Motell», Т: +372 5061879; GPS: 58.434722, 23.681944



Магазины

В Варбла, GPS: 58.430421, 23.753804



Общественный транспорт

Автобусные перевозки Варбла – шоссе Матси (Varbla – Matsi tee) примерно 3 раза в день.



Места отдыха

1. Место для отдыха в Матси, GPS: 58.36016, 23.74544
2. Место для отдыха в Матсиранна, GPS: 58.36328, 23.74472
3. Место для установки палаток в Матсиранна, GPS: 58.37037, 23.73822

ИНФОРМАЦИЯ ДЛЯ ТУРИСТОВ



Центр обслуживания гостей города Пярну, Пярну, ул. Уус, 4, www.visitparnu.com, Т: +372 53304134; GPS: 58.385303, 24.49909



Варбла – Пивароотси

Прибрежные поместья



Тропа Балтийского взморья идет по прибрежным дорогам, но море видно только в двух местах, потому что его берег пестрит мелкими заливами, маленькими островками, сырыми приморскими лугами, тростниковыми зарослями, лагунами, болотами и отделившимися от моря озерами. В окрестностях Варбла – Аллика открывается сельскохозяйственный ландшафт, участок пути Аллика – Тамба идет преимущественно по красивым лесам. Обогнув поместья Паатсалу и Иллусте, Тропа Балтийского взморья по дороге пересекает расположенное на территории заповедника Нехату болото и возле поселка Муристе идет по дороге, на обочине которой красуется внушительный каменный забор. У поместья Пивароотси взгляду открываются просторные пастбища и вид на залив.



ПРАКТИЧЕСКАЯ ИНФОРМАЦИЯ

..... 21 км

🕒 7–9 часов

🚩 Центр поселка Варбла, **P**

🚩 Поселок Пивароотси

📍 Варбла – Хелмкюла – Тамба – Паатсалу – Хобесалу – Пивароотси



Дороги с асфальтовым (преимущественно) и гравийным покрытием.



Средней сложности



Нет



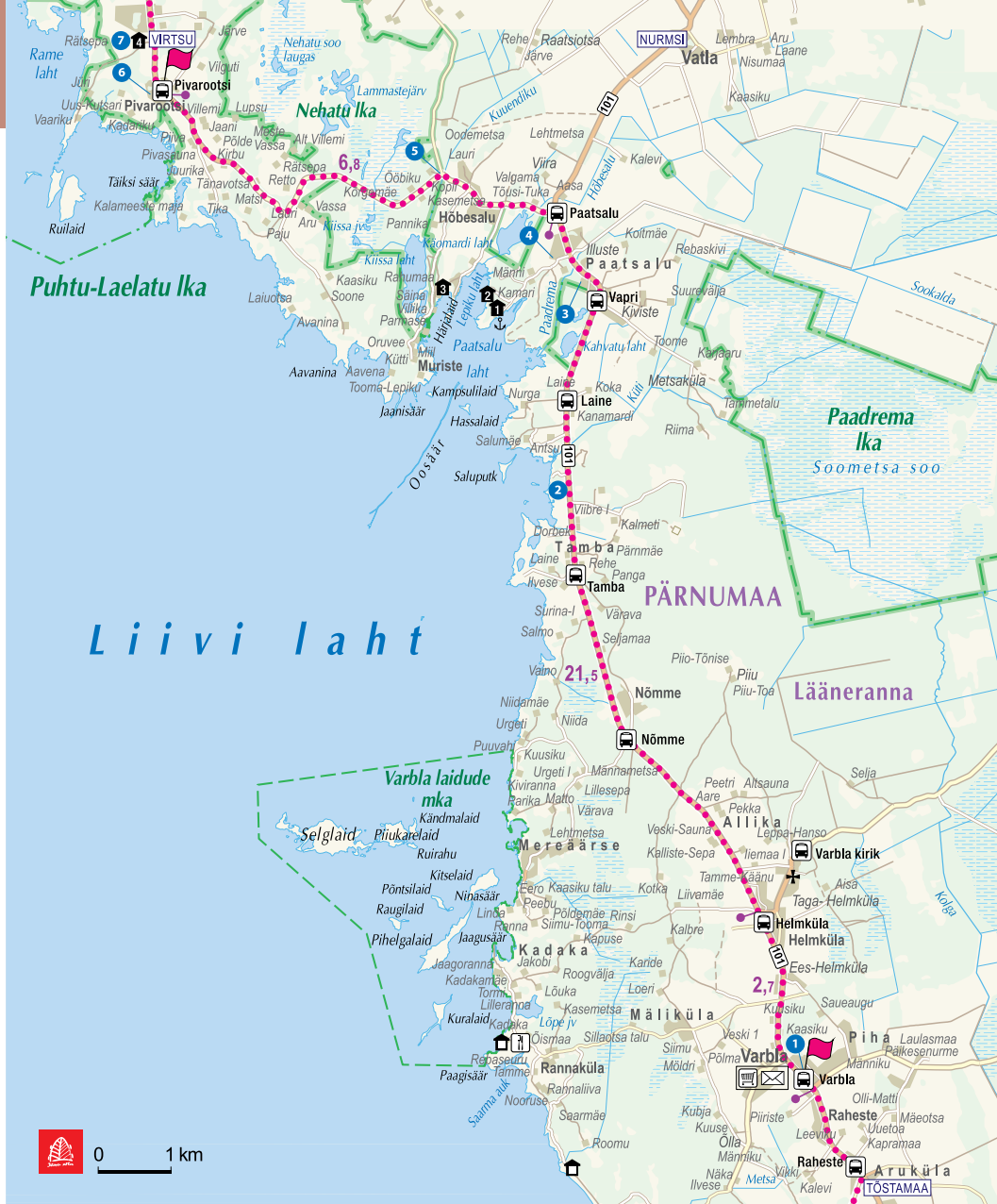
Вдоль шоссе, маленьких деревенских и проселочных дорог (крутые повороты, узкие) нужно идти внимательно и соблюдать правила безопасности.



На всей протяженности маршрута нет предприятий общественного питания. Единственный магазин находится в Варбла.




Между Варбла и Пивароотси курсируют междугородние автобусы (график движения: www.peatus.ee, www.tpilet.ee).



СТОИТ УВИДЕТЬ!


- 1 **Поселок Варбла** находится на длинном и отличающемся естественной красотой морском побережье, вдоль которого расположилось множество дач. GPS: 58.43025, 23.75269
- 2 **Можжевеловые рощи в окрестностях Тамба (Tamba ümbruse kadastikud)**. GPS: 58.50296, 23.69490
- 3 **Мыза Паатсалу (Paatsalu mõis)**. В окрестностях возведенной в XVIII веке рыцарской усадьбы сохранилось несколько построенных из валунов зданий. GPS: 58.52861, 23.69920
- 4 **Мыза Иллусте (Illuste mõis), парк**. Построенный в 1912 году дом управляющего усадьбой Иллусте является интересным образцом югендстиля. Вокруг мызы раскинулся старинный парк. GPS: 58.53162, 23.69217
- 5 **Природный заповедник Нехатубыл** основан в 1957 году для охраны болот, дюн, тростниковых зарослей и водоплавающих птиц Нехату. Здесь растет редко встречающаяся меч-трава. GPS: 58.54187, 23.66574
- 6 **Мыза Пивароотси (Pivarootsi mõis)**. Кроме построенного на рубеже XVIII и XIX столетий господского дома, сохранились также замшелый амбар и конюшня – каретный сарай. Ночлег. GPS: 58.55160, 23.59707
- 7 **Ветряная мельница Пивароотси (Pivarootsi tuulik)**. Построенная в 1869 году из известняка ветряная мельница в голландском стиле с местом для ночлега. GPS: 58.55958, 23.59448

УСЛУГИ

-  **Ночлег**
 1. Центр отдыха «Paatsalu Puhkekeskus», Т: +372 5138000; GPS: 58.525000, 23.678889
 2. пляжные дома «Rannamajad Pärnumaal», Т: +372 5028040; GPS: 58.526944, 23.676944
 3. Коттедж «Roosi Puhkemaja», Т: +372 5020634, GPS: 58.527793, 23.666452
 4. Коттедж и Туристическая база «Pivarootsi tuuliku puhkemaja ja puhkeküla», Т: +372 56222353; GPS: 58.559511, 23.594303
-  **Магазины**
В Варбла, GPS: 58.430421, 23.753804
-  **Общественный транспорт**
Автобусные перевозки Варбла – Паатсалу (Varbla – Paatsalu) примерно 1 раз в день.



ИНФОРМАЦИЯ ДЛЯ ТУРИСТОВ

-  Центр обслуживания гостей города Пярну, Пярну, ул. Уус, 4, www.visitparnu.com, Т: +372 53304134; GPS: 58.385303, 24.49909

Пивароотси – Виртсу Островные врата Эстонии





На этом отрезке *Тропа Балтийского взморья* протяженностью ~3,7 км идет по бывшей узкоколейной железной дороге Виртсу – Рапла. Самое интересное место на данном этапе – полуостров Пухтулаю, остров, который в наши дни сросся с континентом. Его покрывают широколиственные леса, где можно встретить интересные виды растений и грибов, вековые деревья и места памяти великих людей. Из порта Виртсу курсируют паромы до острова Муху, который соединен дамбой с островом Сааремаа.





ПРАКТИЧЕСКАЯ ИНФОРМАЦИЯ


 16 км

 5–7 часов

 Поселок Пивароотси


 Порт Виртсу, платная **P**


 Пивароотси – Рапе – Пухтулайд – Виртсу

 Дороги с асфальтовым и гравийным покрытием.

 Легкий

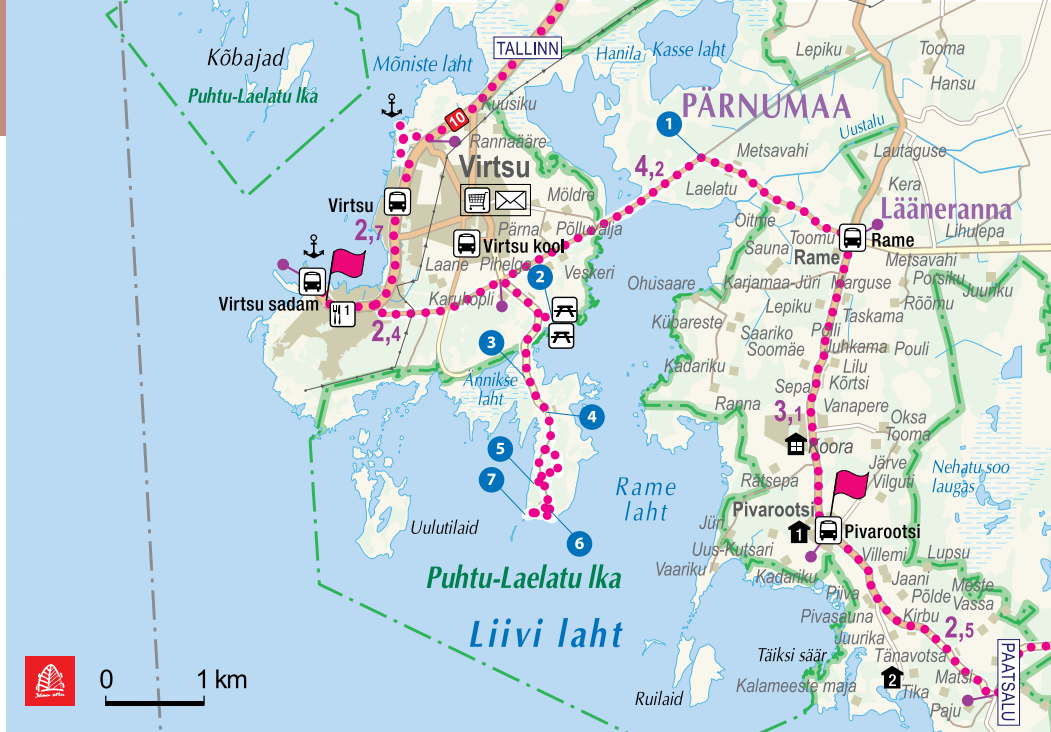
 Нет

 Вдоль маленьких деревенских и проселочных дорог, а также вдоль шоссе нужно идти внимательно и соблюдать правила безопасности.

 Ближайшие предприятия общественного питания и магазины находятся только в Виртсу.



Из порта Виртсу на пароме можно отправиться на остров Муху (порт Куйвасту) и дальше на остров Сааремаа, который соединен с Муху дамбой протяженностью 3,5 км. График движения паромов: <https://www.praamid.ee/>, <http://www.veeteed.com/>. На осмотр обоих островов целесообразно выделить хотя бы несколько дней, воспользовавшись при этом автобусами (график движения: www.peatus.ee, www.tpilet.ee).



СТОИТ УВИДЕТЬ!

- 1 **Лесной луг Лаэлату (*Laelatu puisniit*)** на протяжении столетий служит пастбищем и сенокосом. Здесь можно увидеть, пожалуй, самое большое разнообразие растений в Северной Европе. GPS: 58.58591, 23.57726
- 2 **Смотровая платформа на площадке для отдыха Ваналууби (*Vanaluubi puhkeplatsi vaateplatvorm*)**. Место для отдыха со смотровой башней на берегу моря. GPS: 58.57045, 23.55173
- 3 **Природный заповедник Пухту-Лаэлату** является важным местом отдыха перелетных птиц, на этой территории растет множество охраняемых видов орхидей. GPS: 58.56577, 23.54690
- 4 **Прогулочная тропа Пухту (*Puhtu matkarada*)**. Гравийная дорога протяженностью 1,4 км идет до смотровой башни на пляже. GPS: 58.56248, 23.55051
- 5 **Памятный знак, установленный в честь Фридриха Шиллера (*Friedrich Schiller*)** на острове Пухту, является одним из первых в мире памятников этому известному поэту. GPS: 58.55598, 23.54849
- 6 **Памятный камень, установленный в честь биолога Эрика Кумари (*Erik Kumari*)**. GPS: 58.55365, 23.55112
- 7 **Башня для наблюдения за птицами Пухту (*Puhtu linnuvaatlustorn*)** – интересное место, где можно наблюдать весенний перелет птиц. GPS: 58.55308, 23.54703

УСЛУГИ



Ночлег

1. Гостевой дом «Pivarootsi mõisa külalistemaja», Т: +372 5092050; GPS: 58.551807, 23.599206

2. Центр отдыха «Pivarootsi õppe ja puhkekeskus», Т: +372 5076021; GPS: 58.538337, 23.611022



Питание

1. Бистро «Toidutanker» Т: +372 57702602; GPS: 58.57177 23.51622



Магазины

В Виртсу, GPS: 58.572231, 23.515167



Общественный транспорт

Автобусные перевозки Пивароотси – Лихула (Pivarootsi – Lihula) примерно 2 раза в день.



Места отдыха

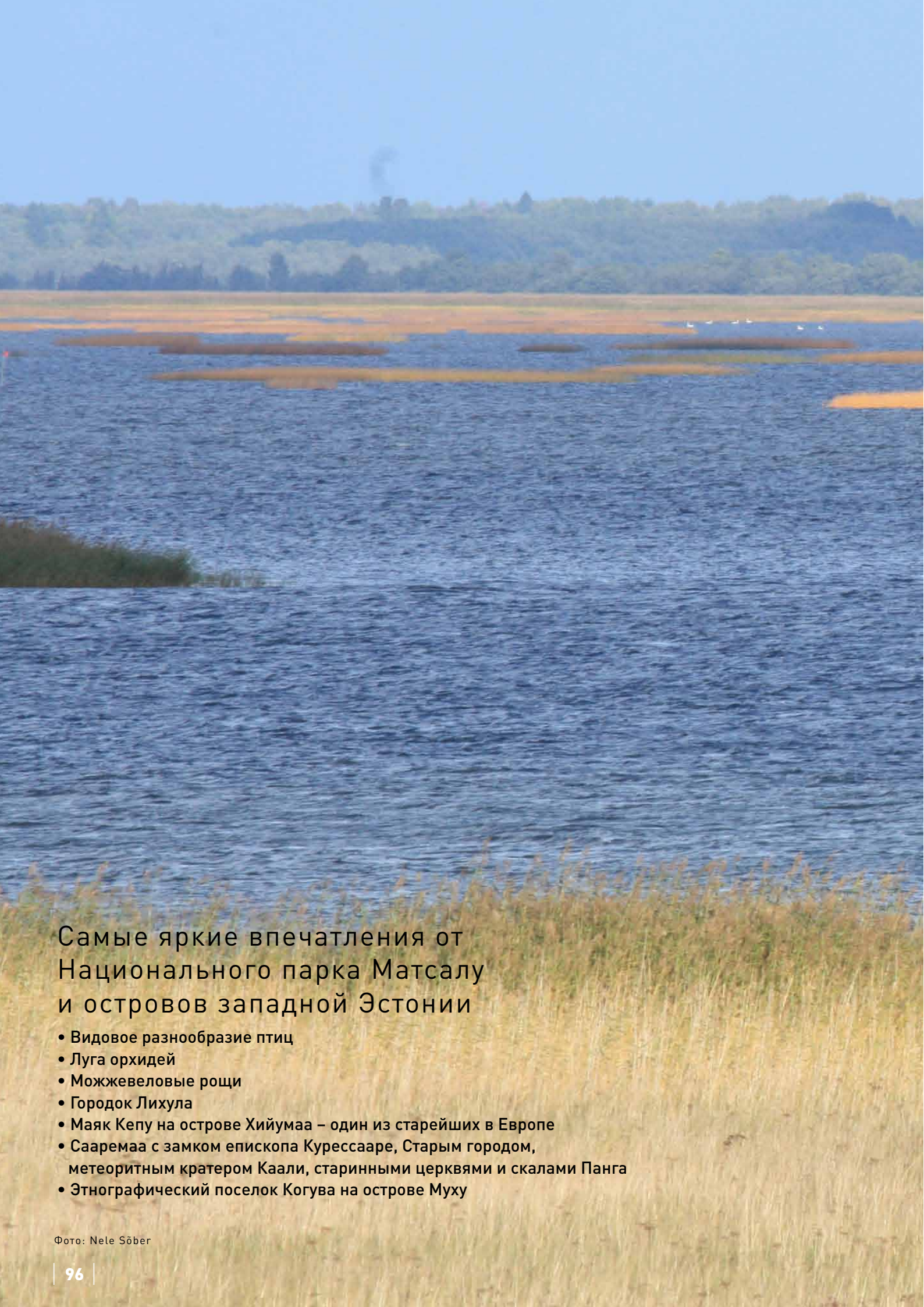
1. Место для отдыха в Пухту, GPS: 58.57034, 23.55165
2. Место для отдыха в Ваналууби (*Vanaluubi*), GPS: 58.57045, 23.55173

ИНФОРМАЦИЯ ДЛЯ ТУРИСТОВ



Центр обслуживания гостей города Пярну, Пярну, ул. Уус, 4, www.visitparnu.com, Т: +372 53304134; GPS: 58.385303, 24.49909





Самые яркие впечатления от Национального парка Матсалу и островов западной Эстонии

- Видовое разнообразие птиц
- Луга орхидей
- Можжевеловые рощи
- Городок Лихула
- Маяк Кепу на острове Хийумаа – один из старейших в Европе
- Сааремаа с замком епископа Курессааре, Старым городом, метеоритным кратером Каали, старинными церквями и скалами Панга
- Этнографический поселок Когува на острове Муху

ЭСТОНИЯ НАЦИОНАЛЬНЫЙ ПАРК МАТСАЛУ И ОСТРОВА ЗАПАДНОЙ ЭСТОНИИ



ЗАЛИВ МАТСАЛУ, ОСТРОВА СААРЕМАА, МУХУ, ХИЙУМАА, КИХНУ И ВОРМСИ

Виртсу – Пуйзе: 100 км, дни: 42–46

Тропа Балтийского взморья проходит через Национальный парк Матсалу – крупнейшую заболоченную территорию в Северной Европе. Он включает в себя мелкий залив Матсалу, низовье реки Касари, береговые тростниковые заросли, залитые водой пойменные луга, прибрежные пастбища, лесные луга и около 50 морских островов. В Национальном парке Матсалу есть природные тропы и 7 башен для наблюдения за птицами. Территорию пересекает миграционный путь птиц Белого и Балтийского морей. Здесь можно увидеть оленей, лосей, лис и др. животных. Тропа Балтийского взморья ведет по гравийным проселочным дорогам и проходит через поселок Лихула. Из портов Виртсу или Рохукюла на пароме можно попасть на острова Западно-Эстонского архипелага – Сааремаа (*Saaremaa*), Вормси и Хийумаа (*Hiiumaa*).

Легенда Матсалу

Внимательному наблюдателю здешние пейзажи могут многое рассказать о былых временах. О присутствии человека в древние времена свидетельствуют обработанные бороной поля, места поселений и захоронений. Целебные и жертвенные камни, священные деревья и священные места рассказывают о том, каким видели мир древние обитатели этих мест. Свидетельства их образа жизни помогают нам понять принципы сосуществования человека и природы. Цель существования Национального парка – охрана древнего культурного наследия, чтобы мы могли понять значение действий древнего человека и использовать их в современном мире.





Виртсу – Куке

По полям орхидей и можжевельника



Тропа Балтийского взморья бежит через поселок Виртсу, после которого еще 3 км идет по обочине шоссе, а потом под прямым углом поворачивает на северо-запад, петляя через ветряной парк и бывшее летное поле Советской армии, в окрестностях которого летом обильно цветут орхидеи. Дальше взгляду открываются морской пролив Суур Вяйн и прекрасные можжевельниковые поля. До ручья Йыэоя ~1 км дороги идет по верхней части древнего берега моря.



ПРАКТИЧЕСКАЯ ИНФОРМАЦИЯ

..... 14 км

🕒 5–7 часов

🚩 Порт Виртсу, платная **P**

🚩 Поселок Куке

📍 Виртсу – Куревере – Куке

🛣️ Дороги с асфальтовым и гравийным покрытием.

🟡 Легкий

🚧 Нет

⚠️ отрезок пути протяженностью ~3 км от Виртсу до Куревере нужно пройти по обочине шоссе (№ 10, интенсивное движение). Рекомендуется преодолеть этот участок на автобусе из порта Виртсу (выходить на остановке «Sillukse»). Вдоль маленьких деревенских и проселочных дорог, а также вдоль шоссе нужно идти внимательно и соблюдать правила безопасности.

⚠️ Предприятия общественного питания и магазины находятся только в Виртсу.

📍 за ~2,5 км перед поселком Куке на северо-запад через можжевельниковые поля ответвляется земляная дорога, по которой можно дойти до берега моря (неполный километр, вид на небольшое обнажение).



СТОИТ УВИДЕТЬ!

- 1** Порт Виртсу. Порт с большим портовым зданием, откуда отходят парома на остров Сааремаа (*Saaremaa*). Т: +372 5056575; GPS: 58.57244, 23.51163
- 2** Музей старинных автомобилей «Kirsi» – *Oldtimer museum expo 1830–2000*. Музей старинных автомобилей, в котором можно увидеть развитие транспортных средств на протяжении последних 200 лет. Т: +372 5165188; GPS: 58.58675, 23.52959
- 3** Любительский музей Виртсу (*Virtsu Harrastusmuuseum*). Экспозиция рассказывает об истории области Виртсу. Т: +372 5151988; GPS: 58.57092, 23.52233
- 4** Вассальное городище Виртсу (*Virtsu vasallilinnuse varemed*). Приморское вассальное городище было построено в 1460 году для защиты судоходных путей. GPS: 58.58884, 23.52435

- 5** Жертвенный камень Виртсу (*Virtsu ohvrikivi*). Этот приземистый камень с большой выдолбленной полостью является атрибутом средневекового культа – его использовали во время церемоний жертвоприношения. GPS: 58.59247, 23.54198
- 6** Береговой обрыв Уйсу (*Uisu pank*). На набережной высотой почти 3,5 м можно видеть обнажения пород с древними окаменелостями. GPS: 58.65911, 23.50294

УСЛУГИ

- Ночлег**
1. Коттедж «Kõrtsi talu puhkemaja», Т: +372 53424313; GPS: 58.663611, 23.518333
- Питание**
1. Бистро «Toidutanker», Т: +372 57702602; GPS: 58.57177 23.51622

- Магазины**
 В Виртсу, GPS: 58.572231, 23.515167
- Общественный транспорт**
 Автобусные перевозки Виртсу – Лихула примерно 10 раз в день.
- Места отдыха**
 Место для отдыха в Уйсу, GPS: 58.64853, 23.51262

ИНФОРМАЦИЯ ДЛЯ ТУРИСТОВ

- 1** Центр обслуживания гостей города Пярну, Пярну, ул. Уус, 4, www.visitparnu.com, Т: +372 53304134; GPS: 58.385303, 24.49909





Куке – Меелва

Вдоль островов Балтийского ледникового озера



Тропа Балтийского взморья идет по небольшим сельским дорогам, откуда открывается вид на хутора и возделанные земли. По мере приближения к заливу Матсалу появляются сырые места – заросшие озера, которые когда-то отделились от моря как заливы, и приморские луга, используемые как пастбища. Возле поселков Мыйзакюла (начало Национального парка Матсалу) и Салевере виднеются ярко выраженные возвышенности, которые более 10 000 лет назад были островами в водах Балтийского ледникового озера.



ПРАКТИЧЕСКАЯ ИНФОРМАЦИЯ

19 км

6–8 часов

Поселок Куке

Поселок Меелва

Куке – Мыйзакюла – Салевере –
Улласте – Метскюла – Меелва

Дороги с асфальтовым
и гравийным (преимущественно)
покрытием.



Средней сложности



Нет



Вдоль маленьких деревенских
и проселочных дорог, а также
вдоль шоссе нужно идти
внимательно и соблюдать
правила безопасности.



Маршрут проходит через
Национальный парк Матсалу.
Во время миграции нужно
стараться как можно меньше
беспокоить птиц, которые
отдыхают на побережье
и в окрестных полях. На этом

отрезке пути нет предприятий
общественного питания
и магазинов. В окрестностях
Меелва нет мест для ночлега,
поэтому нужно заранее
распланировать путь до места,
где можно будет переночевать.
Автобусное сообщение (участок
Кеему – Меелва – Саастна)
с Лихулу – 3 раза в день (график
движения: www.peatus.ee,
www.tpilet.ee).



Рекомендуется посетить Кеему
(4,5 км от Меелва), где с башни
для наблюдения за птицами
открывается красивый вид на
залив Матсалу.



СТОИТ УВИДЕТЬ!

- 1 Ранчо Ранна (Ranna Rantšo). В этом парке домашних животных можно повстречать разные виды животных и птиц, а также домашних животных – лошадей, кур и коз. GPS: 58.67546, 23.54414



УСЛУГИ

- Ночлег**
 - 1. Коттедж «Kodade puhkemaja», T: +372 5011890; GPS: 58.69247, 23.56271
 - 2. Гостевой дом «Algallika külalistemaja», T: +372 55566088; GPS: 58.6847084, 23.4969932
 - 3. Коттедж «Ullaste Puhkemaja», T: +372 56649149; GPS: 58.696665, 23.588157
- Питание**
 - 1. Pop-up кафе творческой мастерской Салевере (летом с предварительной резервацией), T: +372 5011890; GPS: 58.68960, 23.58313

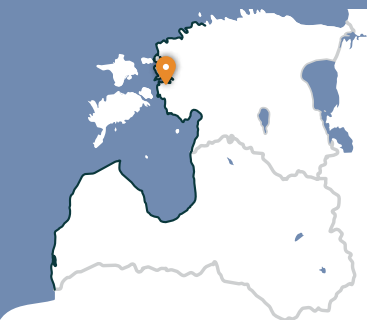
- Общественный транспорт**
Автобусные перевозки Виртсу – Лихула примерно 10 раз в день.
- Места отдыха**
 - 1. Место для отдыха в Салевере, GPS: 58.69186, 23.58252
 - 2. Место для отдыха в Метскюла (Metsküla), GPS: 58.72468, 23.62306
 - 3. Место для отдыха в Кеему (Keemu), GPS: 58.74553, 23.67414

ИНФОРМАЦИЯ ДЛЯ ТУРИСТОВ

- 1. Центр обслуживания гостей города Пярну, Пярну, ул. Уус, 4, www.visitparnu.com, T: +372 53304134; GPS: 58.385303, 24.49909

- 2. Гора Салевере Салумяги (Salevere Salumägi) и Глазной источник (Silmaallikas). Рельеф, созданный континентальным ледником и Балтийским ледниковым озером. Считается, что бьющий у подножия горы Глазной источник обладает целебными свойствами, особенно при болезнях глаз. GPS: 58.69150, 23.58186
- 3. Прогулочная тропа Салевере, 1,5 км. Эта прогулочная тропа, 120 м которой проходят по дощатым мосткам и частично по древним развалинам, является прекрасным местом для осмотра сравнительно редкого для Эстонии и разнообразного лиственного леса. GPS: 58.69042, 23.58084
- 4. Творческая мастерская Салевере Салумяэ (Salevere Salumäe Loovkoda). В творческом центре, расположенном в южной части Национального парка Матсалу, находятся галерея эстонского прикладного искусства, сувенирный магазинчик и домашнее кафе. T: +372 5011890. GPS: 58.68960, 23.58313





Меелва – Пенійое

По следам хроники Индрика Ливонского



Старт и финиш отрезка *Тропы Балтийского взморья* сегодняшнего дня находятся в Национальном парке Матсалу, но большая часть – за пределами территории парка. Внимание путешественников привлекут маленькие поселки и проселочные дороги с красивыми хуторами и деревенскими пейзажами с пасущимися лошадьми и овцами, а также Лихула – первая столица Сааремаа-Викского епископства, которая косвенно упоминается в хронике Индрика Ливонского в связи с событиями 1211 года, когда аббата Даугавгривского монастыря (под Ригой) Теодериха произвели как первого эстонского епископа.



ПРАКТИЧЕСКАЯ ИНФОРМАЦИЯ

22 км

7–9 часов

Поселок Меелва

Поместье Пенійое – Центр посетителей Национального парка Матсалу, **P**

Меелва – Поансе – Ярисе – Тууди – Алакюла – Лихула – Пенійое



Дороги с асфальтовым и гравийным покрытием.



Средней сложности



Нет



Вдоль маленьких деревенских и проселочных дорог, а также вдоль шоссе нужно идти внимательно и соблюдать правила безопасности. Шоссе Виртсу – Ристи (№ 10) нужно пересекать в двух местах, предварительно убедившись в безопасности дорожного движения.



В окрестностях Меелва нет мест для ночлега, поэтому, начиная этот этап, нужно заранее распланировать путь до старта. Автобусное сообщение (участок Кеему – Меелва – Саастна) с Лихула ~3 раза в день. Автобусное сообщение между Лихула и Пенійое ~4 раза в день. График движения автобусов: www.peatus.ee, www.tpilet.ee.



На участке Тууди – Лихула курсирует междугородний автобус. На осмотр Лихула рекомендуется выделить хотя бы несколько часов.



СТОИТ УВИДЕТЬ!

- 1 **Лихула.** Здесь, в одном из крупнейших и важнейших центров Западной Эстонии, с начала XIII века сохранилось множество средневековых развалин. GPS: 58.68852, 23.83491
- 2 **Церковь Св. Елизаветы в Лихула (Lihula Eliisabeti kirik).** Церковь была построена в 1876 году на месте прежней церкви XIII века. GPS: 58.69114, 23.83641
- 3 **Мыза и музей Лихула.** Музей Лихула находится в здании мызы Лихула, которая была построена в XIII веке как епископская и орденская усадьба. Она дает представление об истории уезда. Т: +372 4778191; GPS: 58.69322, 23.83843
- 4 **Развалины замка Лихула (Lihula linnuse varemed).** Одно из уникальнейших защитных сооружений XIII века в странах Балтии. Каменный замок, построенный на месте древнеэстонского епископского замка Сааре-Леене. GPS: 58.69421, 23.83896
- 5 **Прогулочная тропа Пенийёз (Penijõe matkarada).** Прогулочная тропа, протяженностью 3,2–7 км, проложенная для знакомства с тростниковыми зарослями, затапливаемыми по весне пойменными лугами, лугами и другими биотопами Национального парка Матсалу. GPS: 58.71535, 23.81132
- 6 **Башня для наблюдения за птицами Пенийёз (Penijõe linnuvaatlustorn).** С башни высотой 8 м открываются интересные виды на пойменные луга реки Касари площадью 3000 гектаров. GPS: 58.72721, 23.80317
- 7 **Мыза Пенийёз и Центр обслуживания посетителей Национального парка Матсалу.** Центр обслуживания посетителей находится в здании мызы, построенном в начале XVII века и отреставрированном в XIX веке. Здесь можно получить хорошее представление о Национальном парке. Т: +372 5138783; GPS: 58.71491, 23.81600

УСЛУГИ



Ночлег

1. Место для ночлега «Kontor kodumajutus», Т: +372 56465792; GPS: 58.68842, 23.83576



Питание

1. Бар «Särtsu baar», Т: +372 5046141; GPS: 58.68619, 23.83403
 2. Кафе на автовокзале Лихула, Т: +372 56220341; GPS: 58.68821, 23.83446
 3. Трактир «Trahter Birgit», Т: +372 5137609, GPS: 58.70001, 23.83150



Магазины

В Тууди (Tuudi), GPS: 58.662381, 23.731824 в Лихула, GPS: 58.68837, 23.834549 и GPS: 58.686329, 23.834378
 Аптека и кабинет врача в Лихула, GPS: 58.688222, 23.835129



Общественный транспорт

Автобусные перевозки Меелва – Лихула (Meelva – Lihula) примерно 3 раза в день.



Места отдыха

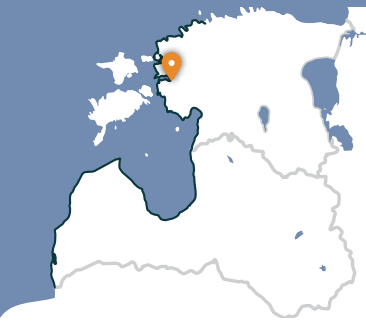
1. Место для отдыха в Пенийёз (Penijõe), GPS: 58.71314, 23.81465
 2. Место для отдыха в Карусселья (Karusselja), GPS: 58.72818, 23.82796

ИНФОРМАЦИЯ ДЛЯ ТУРИСТОВ



Центр обслуживания гостей города Пярну, Пярну, ул. Уус, 4, www.visitparnu.com, Т: +372 53304134; GPS: 58.385303, 24.49909





Пенийое – Лайкюла

Вокруг самого большого в Северной Европе участка заболоченных земель



Тропа Балтийского взморья огибает дельту реки Касари – место ее впадения в залив Матсалу, где образовалась одна из крупнейших в Северной Европе заболоченных площадей с обширными тростниковыми полями, приморскими лугами, старицами и мелкими заливами, являющаяся важным местом гнездования и отдыха птиц во время миграции. Большая часть маршрута проходит по сельскохозяйственным землям и маленьким поселкам. В окрестностях Кирбла видно повышение рельефа – остров, который когда-то находился в Балтийском ледниковом озере, с древним берегом в его северной части.



Средней сложности



Нет



Вдоль маленьких деревенских и проселочных дорог, а также вдоль шоссе нужно идти внимательно и соблюдать правила безопасности. Шоссе Виртсу – Ристи необходимо пересекать по туннелю.



Автобусное сообщение между Лихула и Пенийое ~12 раз в день. Дважды в день автобус заезжает в Хаэска – место старта следующего дня. Есть следующие возможности:
а) согласовать переход этого дня, который будет пролегать вдоль шоссе (№ 10), с автобусом Лихула – Хаэска – Хаапсалу и ехать до Хаэска, откуда до ближайшего места ночевки ~3 км;
б) на автобусе Лихула – Хаапсалу доехать до поворота на Хаэска (на дороге Лайкюла – Хаапсалу, № 31, остановка «Haeska teerist») и дальше пройти ~7 км пешком до залива Матсалу, где есть место ночлега;
в) договориться с хозяином места ночлега о трансфере. График движения автобусов: www.peatus.ee, www.ptilet.ee.

ПРАКТИЧЕСКАЯ ИНФОРМАЦИЯ

22 км



7–9 часов



Поместье Пенийое – Центр посетителей Национального парка Матсалу, **P**



Поселок Лайкюла, автобусная остановка возле шоссе Виртсу – Ристи (№ 10)



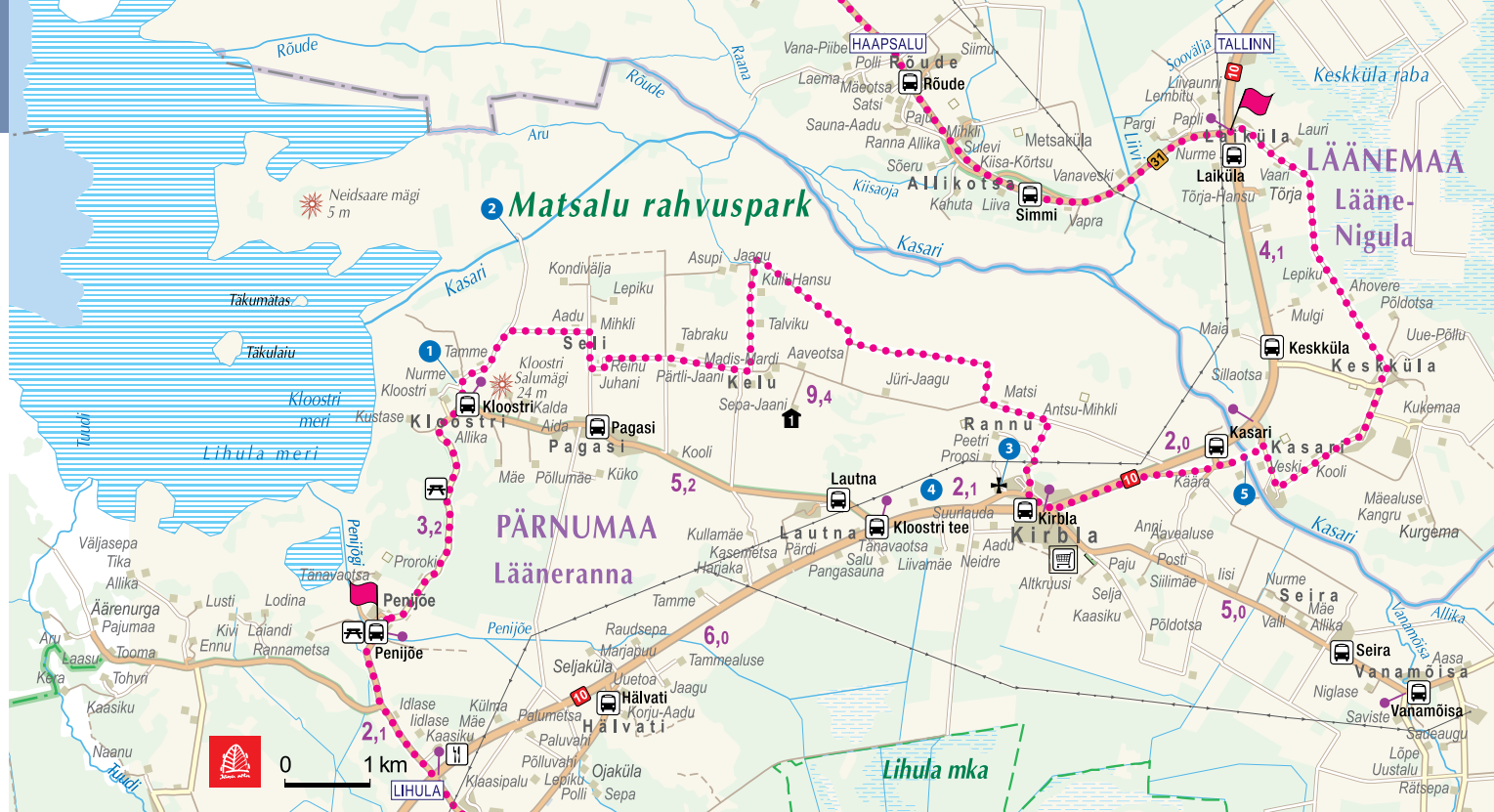
Пенийое – Клоостри – Келу – Кирбла – старый мост Касари – Кесккюла – Лайкюла. Затем на автобусе или на трансфере нужно доехать до Хаэска (~24 км), где находится старт следующего дня. В этот день можно вернуться и переночевать в Лихула или отправиться дальше – в Хаэска.



Дороги с асфальтовым и гравийным покрытием.



Стоит провести хотя бы несколько часов или полдня, наблюдая за птицами в окрестностях башни для наблюдения за птицами Хаэска.



СТОИТ УВИДЕТЬ!

- 1 Развалины монастырской усадьбы (*Kloostri mõisa varemed*). Развалины здания средневекового поместья монастыря в Лихула. GPS: 58.73950, 23.83122
- 2 Монастырская башня для наблюдения за птицами и пойма реки Касари. Со смотровой башни, которая находится на левом берегу реки Касари, можно увидеть пойму реки, где весной во время паводка отдыхают мигрирующие птицы. GPS: 58.75424, 23.84404
- 3 Церковь Кирбла (*Kirbla kirik*). Эта церковь Св. Николая, построенная в Кирбла в XVI веке в южно-эстонском позднеготическом стиле, является одной из самых маленьких церквей Эстонии. GPS: 58.72873, 23.94164
- 4 Обрыв Кирбла и памятный камень, установленный в честь профессора-орнитолога Эрика Кумари (*Eerik Kumari*). Памятный камень, посвященный родившемуся в Кирбла академику Эрику Кумари. GPS: 58.72846, 23.92791
- 5 Старый мост Касари (*Kasari vana sild*). Построенный в 1904 году и пострадавший во время Второй мировой войны вымощенный валунами мост в свое время был самым длинным бетонным мостом в Европе и России, а его основание было вытесано из гранитных блоков. GPS: 58.73186, 23.99208

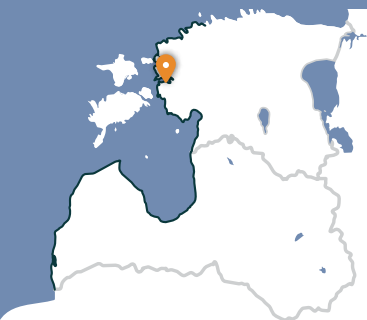


УСЛУГИ

- Ночлег**
1. Коттедж «Sera-Jaani Puhkemaaja»,
Т: +372 521 5500;
GPS: 58.736666, 23.899444
- Магазины**
В Кирбла, GPS: 58.726154, 23.9532
- Общественный транспорт**
Автобусные перевозки Хялвати – Лайкюла (*Hälvati – Laiküla*) примерно 6 раз в день.

ИНФОРМАЦИЯ ДЛЯ ТУРИСТОВ

- Центр обслуживания гостей города Пярну,
Пярну, ул. Уус, 4, www.visitparnu.com,
Т: +372 53304134; GPS: 58.385303, 24.49909



Хаэска – Пуйсе

Наблюдение за птицами и природой в национальном парке Матсалу



Один из самых красивых участков *Тропы Балтийского взморья* идет по территории национального парка Матсалу и проходит через сельскохозяйственные земли в окрестностях залива Матсалу и приморские луга, где по осени собираются тысячи мигрирующих журавлей и гусей. Возле поселка Хаэска (приморские луга, мелкие заливы, маленькие островки, пастбища домашнего скота) и на мысе Пуйсе находятся великолепные места для наблюдения за птицами, где построены башни. Самые живописные виды на море и цепи островов открываются в окрестностях Погари-Сасси и Пуйсе.



ПРАКТИЧЕСКАЯ ИНФОРМАЦИЯ

..... 23 км

8–10 часов

Возле башни для наблюдения за птицами Хаэска, рядом со **P**

Пуйсе нина, **P**

Хаэска – Синалепа – Тууру – Погари-Сасси – Пуйсе нина

Дороги с асфальтовым и гравийным покрытием.

Средней сложности

Нет

Вдоль маленьких деревенских и проселочных дорог, а также вдоль шоссе нужно идти внимательно и соблюдать правила безопасности.

Маршрут проходит через Национальный парк Матсалу. Во время миграции нужно стараться как можно меньше беспокоить птиц, которые отдыхают на побережье и в окрестных

полях. На этом отрезке пути нет магазинов (ближайший – в поселке Панга) и пунктов общественного питания.



Между Киидева и Puisse nina лежит походная тропа Национального парка Матсалу: от Тууру через Койду можно пойти в Киидева, осмотреть платформу для наблюдения за птицами, а потом вдоль берега залива Матсалу по указанной тропе дойти до Puisse nina (+ ~3–4 км к основному маршруту).



СТОИТ УВИДЕТЬ!

- 1** Башня для наблюдения за птицами Хаэска (*Haeska linnuvaatlustorn*). Это одно из излюбленных весенних мест отдыха перелетных птиц. Отсюда открывается вид на прибрежные луга и залив. Башня для наблюдения за птицами и место для отдыха находятся на частной земле, находиться и передвигаться по ним можно только с рассвета до заката. Т: +372 5048950; GPS: 58.779446, 23.659244
- 2** Мыза Хаэска (*Haeska mõis*). Здание усадьбы, теперь являющейся частной собственностью, построено в 1805 году. Сейчас там активно работает место для ночлега. Т: +372 53471688; GPS: 58.787786, 23.662977
- 3** Каплица К. Г. А. фон Курселли. Каплица сына синалепского помещика Карла Густава Адольфа фон Курселли. Сохранился и старый железный крест, и дубовый крест, возраст которого составляет около 80 лет. GPS: 58.81477, 23.57014
- 4** Молельный дом Пыгари (*Põrgari palvemaja*). В здании, построенном около 1930 года, 22 сентября 1944 года проходило последнее перед советской оккупацией заседание правительства Эстонской Республики. GPS: 58.804112, 23.531795
- 5** Поселок Киидева (*Kiideva küla*). Традиционный рыбацкий поселок на побережье залива Матсалу. В поселке есть лодочная пристань и башня для наблюдения за птицами. GPS: 58.771896, 23.548245
- 6** Прогулочная тропа Киидева (*Kiideva*) – Пуйсе, 2,6 км. Прогулочная тропа, соединяющая поселки Киидева и Пуйсе. От точки старта в Киидева она идет

через лиственный лес и восстановленный лесной луг до дуба Лыпре (*Lõpre*). GPS: 58.776860, 23.526074

- 7** Памятный камень, установленный в честь орнитолога Свена Онно (*Sven Onno*). Орнитолог, который в период с 1957 по 1963 год изучал птиц Матсалу. GPS: 58.76870, 23.45679

- 8** Камни Брети (*Breti kivid*). С 1915 по 1969 год здесь жил Брети, который высек на камнях историю своей жизни и несчастной любви. На лежащих на обочине дороги камнях Брети высек важные для себя выводы. «Камень любви» Брети (*Armastuse kivi*), GPS: 58.79330, 23.48237 и «Материнский камень» Брети (*Emä kivi*), GPS: 58.82886, 23.58192

- 9** Мыс Пуйсе (*Puisse nina*) и смотровая башня-библиотека Пуйсе. В маленькой библиотеке, расположенной на первом этаже смотровой башни на мысе Пуйсе, можно взять книги. GPS: 58.766130, 23.453670

УСЛУГИ



Ночлег

- 1.** Коттедж «Tuulingu Puhkemaja», Т: +372 5048950; GPS: 58.779634, 23.6597702
- 2.** Место для ночлега «Haeska mõisa majutus», Т: +372 53285093; GPS: 58.787778, 23.663056
- 3.** Гостевой дом «Altmõisa külalistemaja», Т: +372 53008622; GPS: 58.815230, 23.5538864
- 4.** Гостевой дом «Puisse Nina külalistemaja», Т: +372 5117246; GPS: 58.764974, 23.452069



Питание

- 1.** Кафе «Altmõisa Kohvik», Т: +372 4724680; GPS: 58.815230, 23.553886

- 2.** Трактир «Puisse Nina külalistemaja Kogre Kõrts», Т: +372 5117246; GPS: 58.764974, 23.452069



Магазины

- В Оонга (*Oonga*), GPS: 58.825761, 23.733429
В Парила, GPS: 58.868352, 23.622272



Общественный транспорт

- Автобусные перевозки: Хаэска – Парила 1 раз в день (примерно 3 раза в неделю), Парила – Пуйсе примерно 3 раза в день.

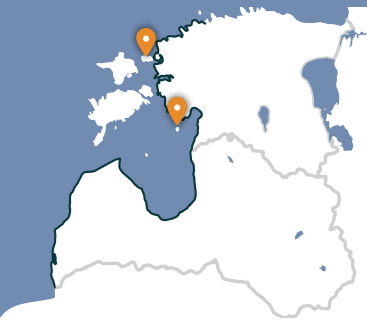
ИНФОРМАЦИЯ ДЛЯ ТУРИСТОВ



Центр туристической информации

- Хаапсалу (*Haapsalu*), Хаапсалу, ул. Карья, 15, www.visithaapsalu.com, Т: +372 4733248; GPS: 58.946638, 23.536323





Остров Vormsi

С четвертым по величине эстонским островом Vormsi удобно знакомиться как пешком, так и на велосипеде.



Остров является прекрасным местом для тех, кто ищет тишины и спокойствия, – они могут отправиться в многодневный поход по нетронутой человеком природе. Приморские луга, тростниковые заросли и заливы дают приют редким видам растений и птиц. В пути по пешеходной тропе протяженностью 7 км, которая пересекает полуостров Румпо (№ 2, 58.970218, 23.265418), можно увидеть редкие лишайники и понаблюдать за морскими птицами.

Остров Vormsi в XIII веке основали шведы. Именно наследие приморской шведской культуры, характерные для Швеции красные домики и интересные шведские названия поселков делают Vormsi одним из самых своеобразных островов в Балтийском море. Хорошее представление о былом приморском шведском стиле жизни дает Хуторской музей Свиби (*Sviby talumuseum*) (№ 3, 58.985012, 23.301669) – полностью восстановленное по фотографиям и воспоминаниям беглых

шведов прибрежное шведское Сельслий дом. На кладбище Vormsi (№ 4, 58.999338, 23.232949) сохранилось более 330 различных круговых крестов, что является крупнейшим собранием таких крестов в мире. Главный культурно-исторический памятник на острове – церковь Св. Олава XIV века (*Püha Olavi kirik*) (№ 4, 58.999338, 23.232949) выделяется отсутствием башни. В летний период на ветряной мельнице Рялби (*Rälby tuulik*) (№ 5, 59.011983, 23.283609) можно приобрести предметы местного рукоделия.

На побережье Саксби (*Saxby*), где на поверхность выходят известняковые отложения, вы найдете окаменевших организмов, обитавших миллионы лет назад в мелководном тропическом море. Там находится и маяк Саксби (*Saxby tuletorn*), с которого открываются красивые виды на море и остров (№ 6, 59.027647, 23.117274). Одним из самых привлекательных мест на Vormsi являются расположенная в еловом лесу в центре острова известняковая

возвышенность Хуйтбергии трехкилометровая прогулочная тропа Хуйтбергии (*Huitbergi matkarada*) (№ 7, 58.993161, 23.181986).

! В порту Свиби (*Sviby*) можно взять на прокат велосипеда (№ 1, 58.972102, 23.313847), в центре острова в поселке Хулло находится продуктовый магазин, где можно снять наличные деньги. Информация о паромном сообщении: www.veeteed.com. К паромному сообщению в порту Свиби частично приспособлено и автобусное сообщение.

Дополнительная информация об островных достопримечательностях, домах для ночлега, пунктах питания, мероприятиях и транспорте: www.vormsi.ee и www.visithaapsalu.com.

ИНФОРМАЦИЯ ДЛЯ ТУРИСТОВ

i Центр туристической информации Хаапсалу, Хаапсалу, ул. Карья, 15, www.visithaapsalu.com, Т: +372 4733248; GPS: 58.946638, 23.536323

Остров Kihnu

Остров Kihnu является крупнейшим в Рижском морском заливе и седьмым по величине островом в Эстонии



5

Его общая площадь составляет 16,9 км², в длину остров достигает 7 км, а в ширину – 3,3 км. Kihnu – отличная цель для однодневной или двухдневной поездки, чтобы отправиться в пеший поход или исследовать его на велосипеде, который можно взять напрокат на острове. Паромное сообщение в порт Kihnu (№ 1, 58.14095, 24.01846.) осуществляется из порта Муналау. Суровой зимой незабываемым приключением станет поход на остров по льду.

На бывшем острове рыбаков и охотников на тюленей сейчас живут около 600 человек, но остров упрямо сохраняет свою идентичность. В Список культурного наследия ЮНЕСКО входят уникальные особенности культурного пространства Kihnu: общинный образ жизни, многогранные культурные традиции, язык кихну, музыка, народные костюмы и природа. Даже сегодня еще можно встретить женщин острова Kihnu, одетых в длинные полосатые юбки, с плетеными корзинами в руках, едущих на мотоцикле.

Для ознакомления с культурными и природными ценностями острова Kihnu подходит прибрежный маршрут протяженностью около 23 км, который проходит через четыре поселка – Сяэре (*Sääre*), Линакюла (*Linaküla*), Ротсикюла (*Rootsiküla*) и Лемси. Музей Kihnu (№ 2, 58.13317, 23.98255), принимающий гостей круглый год, дает представление об истории острова, в том числе о жизни знаменитого

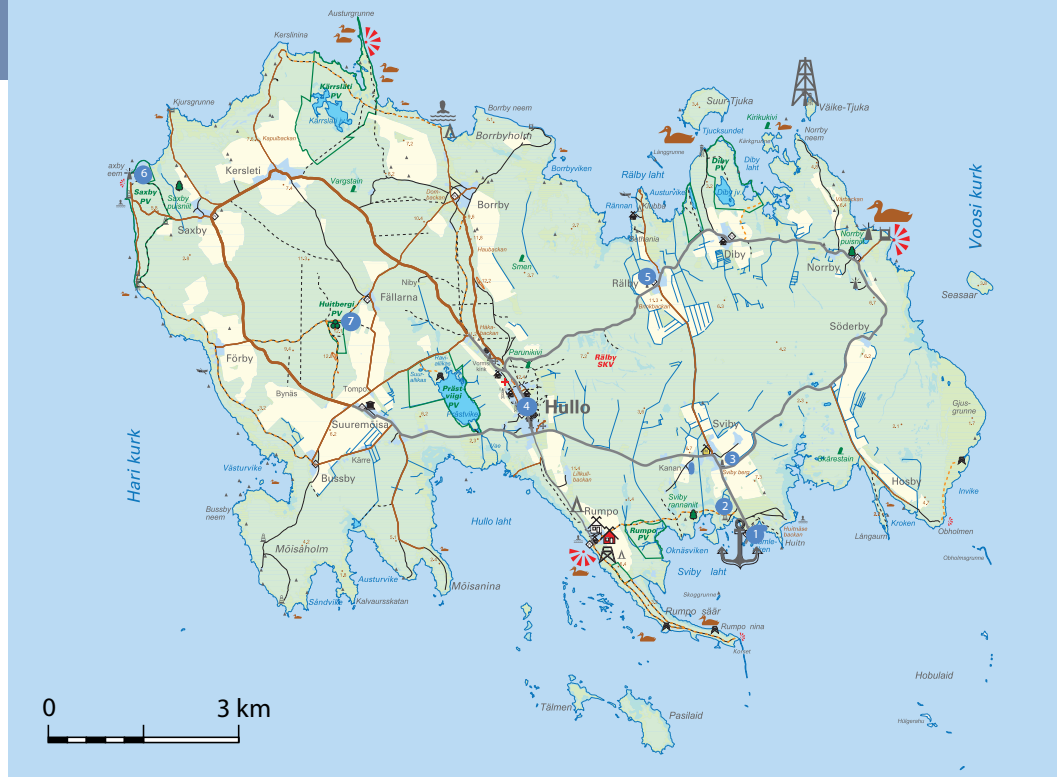
местного капитана Kihnu Йынна (*Kihnu Jõnn*). Также стоит осмотреть церковь Kihnu (№ 3, 58.13314, 23.98331) и кладбище (№ 4, 58.13818, 23.98761.), которое находится напротив музея. С маяка (№ 5, 58.09705, 23.97111) летом можно наслаждаться прекрасным видом на остров, окружающие мели и море. Памятный камень возле бывшего дома Kihnu Йынна (№ 6, 58.11535, 23.99403.) знакомит с легендарным островным «диким капитаном».

! Полезно знать! На Kihnu нет банкомата для выдачи наличных денег, в большинстве магазинов можно расплатиться картой. На острове нет и пунктов общественного питания, работающих круглый год. С сентября по май питание предоставляется по предварительной записи. Продуктовые магазины находятся в поселке Сяэре (*Sääre*).

Дополнительную информацию об островных достопримечательностях, возможностях ночлега и питания, прокате велосипедов и мероприятиях можно получить на интернет-странице www.visitkihnu.ee. Информация о паромном сообщении: www.praamid.ee

ИНФОРМАЦИЯ ДЛЯ ТУРИСТОВ

i Туристическая информация: Центр обслуживания гостей города Пярну, Пярну, ул. Уус, 4, www.visitparnu.com, Т: +372 53304134 GPS: 58.385303, 24.49909





Дикий и прекрасный остров Хийумаа (Hiiumaa)



9



Всего лишь в часе путешествия на пароме от континентальной части Эстонии находится остров, на котором время течет иначе. Остроту спокойному образу жизни придает великолепный местный юмор. Хийумаа, появившийся 455 миллионов лет назад в результате падения метеорита, является одним из старейших островов в мире.

Характерная для второго по величине эстонского острова нетронутая природа идеально подходит для любителей походов и велосипедистов. Хийумаа представляет собой один большой СПА – много солнца, успокаивающий шум моря, мелкая галька на пляже, массирующая стопы, и соленая морская вода, которая лечит и тело, и дух. Длинные песчаные пляжи – прекрасное место для активного отдыха. Ветреная и порывистая Ристна – настоящий рай для серферов. Романтические прогулки предлагает мыс Сязретирп (Sääretirp), где в можжевеловых зарослях полуострова Кассари (*Kassari*) неторопливо пасутся овцы.

Главной достопримечательностью острова являются его маяки. Кыпу (Kõpu) – один из трех самых старых маяков в мире, которые не прекратили свою работу. Маяки Ристна и Тахкуна проектировало бюро всемирно известного инженера Густава Эйфеля. С маяка открывается волшебный вид на самую лесистую область Эстонии.

На Хийумаа лодки по-прежнему из дерева, а мужчины – из железа. Нельзя упустить и такое приключение, как путешествие на паруснике «*Lisette*» или «*Hiuu Ingel*». В холодные зимние месяцы вместо путешествия на пароме можно попробовать пройти по самому длинному в Европе ледовому пути протяженностью 26 км, который соединяет остров с континентальной частью Эстонии. Столица острова Кярдла (*Kärdla*) является одним из самых зеленых городов Эстонии. Здесь можно отдохнуть от городского шума в одном из симпатичных приморских домов выходного дня или попробовать в местном трактире Хийуское пиво и копченую рыбу.



21





Места отдыха

Места для установки палаток и лесные домики: www.loodusegakoos.ee

ИНФОРМАЦИЯ ДЛЯ ТУРИСТОВ:



Центр туристической информации Хийумаа (*Hiiumaa*), Кярдла (*Kärkla*), ул. Хийу, 1, www.visithiiumaa.com, Т: +372 4633322; GPS: 58.996666, 22.746667

СТОИТ УВИДЕТЬ!

- 1 Порт Хелтермаа (*Heltermaa*) и дом рукоделия. GPS: 58.865265, 23.044056
- 2 Церковь Пюхалепа (*Pühalepa kirik*). Старейшая в Эстонии каменная церковь. GPS: 58.873366, 22.955399
- 3 Замок Сууремõisa (*Suuremõisa loss*). Усадебный комплекс в стиле барокко с музеем, декоративным садом и парком. GPS: 58.870307, 22.945178
- 4 Порт Сууре (*Suuresadama*). Старинный рыбный порт и амбар. GPS: 58.975067, 22.907693
- 5 Сельский дом Соэра (*Soera*) – музей, дом из валунов и лесная тропа Сооэаре (*Sooääre*). Типичное хуторское хозяйство Хийу XIX века. GPS: 58.970485, 22.848455
- 6 Музей в Хийумаа «Pikk Maja» (Длинный дом). Знакомит с историей острова и развития текстильной фабрики. GPS: 59.004216, 22.746357
- 7 Прогулочная тропа Кярдла (*Kärkla*) – Тыванина (*Tõrvanina*), 5,5 км. Приморская дощатая тропа с местами для разведения костра. GPS: 59.000969, 22.724968
- 8 Сельский дом-музей Михкли. GPS: 59.020488, 22.605765
- 9 Маяк Тахкуна (*Tahkuna tuletorn*). GPS: 59.091776, 22.586116
- 10 Военный музей Хийумаа (*Hiiumaa militaariumuseum*). Экспозиция состоит из различных предметов – от муниции до артиллерии береговой охраны,

- 11 пляж и ольшаник Луйдья (*Luidja*). GPS: 58.932185, 22.386730
- 12 Прогулочная тропа Ребастемэз (*Rebastemäe matkarada*), 1,5 км. Круговая тропа с лестницами и смотровыми платформами. GPS: 58.918055, 22.240277
- 13 Природная тропа Нельятееристи (*Neljateeristi loodusrada*), 3 км. Тропа вьется вдоль обрыва, который является свидетелем ледникового периода. GPS: 58.92555, 22.22201
- 14 Маяк Кыпу (*Kõpu tuletorn*). GPS: 58.915963, 22.199638
- 15 Природный центр и морской супермаркет Ристна (*Ristna*). Выставка собранного на пляже морского мусора. GPS: 58.925214, 22.092901
- 16 Маяк Ристна и серферский рай. GPS: 58.940130, 22.055050
- 17 Учебная тропа долины Ванайыз (*Vanaõie oru õpperada*), 1 км. GPS: 58.885387, 22.433248
- 18 Порт Сыру (*Sõru*) и центр судоходства. Экспозиция, рассказывающая о местной культуре судоходства и паромном сообщении с островом Сааремаа. GPS: 58.693851, 22.523951
- 19 Учебная тропа Орьяку (*Orjaku õpperada*), 3 км. Дощатая тропа с башней для наблюдения за птицами. GPS: 58.800206, 22.759822
- 20 Порт Орьяку и прогулочная тропа Муули (*Muuli*). GPS: 58.788888, 22.772500

- 21 Сязретирп (*Sääretirp*), 2 км. Каменистый мыс, выдающийся в море. GPS: 58.770000, 22.815555
- 22 Шерстяная фабрика Ваэмла (*Vaemla villavabrik*). Эта шерстяная фабрика работает с 1860 года. GPS: 58.832229, 22.827791

УСЛУГИ



Магазины

Продуктовые магазины вы найдете в крупнейших поселках, например, в Кярдла (*Kärkla*), Кяйна (*Käina*), Сууремõиза (*Suuremõisa*), Эммасте, Нурсте, Кыргессааре (*Kõrgessaare*). Автомагазин (местонахождение в реальном времени: <https://app.ecofleet.com/seeme/>)



Общественный транспорт

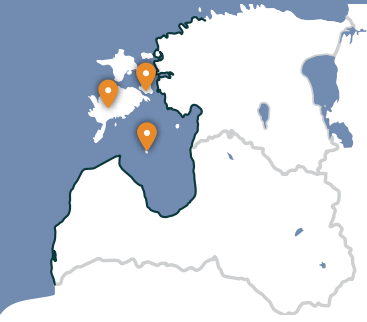
Авиационное сообщение Кярдла – Таллин: www.saartelennuliinid.ee, паромное сообщение Роухукюла – Хелтермаа (*Heltermaa*): www.praamid.ee и на Сааремаа Сыру (*Sõru*) – Трииги (*Triigi*): www.veeteed.com Регулярное автобусное сообщение между Таллином и Кярдла (*Kärkla*) осуществляется 2 раза в день, а также есть местное автобусное сообщение в Хийумаа: www.peatus.ee или www.tpilet.ee Автовокзал Кярдла: +372 4631188 (по рабочим дням 8:00–17:00).



ТРОПА
БАЛТИЙСКОГО
ВЗМОРЬЯ

Сааремаа, Муху и Рухну

Крупнейший остров Эстонии Сааремаа, состоящий из тысячи более мелких островов и островков, с честью заслужил свое имя.



После получасовой поездки на пароме и прибытия на остров Муху возникает ощущение, что время остановилось – с течением времени природа и традиции изменились не так уж сильно. Остров Муху известен своими красивыми предметами рукоделия. На появление ярких красок и цветочных вышивок вдохновило летнее цветение острова. Здесь произрастает более 25 видов охраняемых орхидей. На обнажениях северных пляжей и на береговых обрывах Сааремаа можно увидеть богатые окаменелостями силурские обнажения, сформировавшиеся 440 миллионов лет назад.



13



Маленькая узкая дамба, соединяющая острова Муху и Сааремаа, является излюбленным местом наблюдателей за птицами. Во время миграции птиц над этим местом пролетают тысячи водоплавающих птиц и воробьиных. В западной части Сааремаа предлагает приключения Национальный парк Вилсанди. Когда уровень воды в море низкий, можно пешком дойти до острова Вилсанди. Также велика вероятность увидеть тюленей.

Помимо любования красивой природой стоит заглянуть и в приморский курортный город Курессаар (*Kuressaar*). Здесь можно провести несколько дней – насладиться спа-процедурами и погулять по уютному Старому городу. В самой популярной городской достопримечательности – роскошном епископском замке XIV века – сегодня находится музей Сааремаа. На Сааремаа вас ждут исторический город с симпатичными кафе, где предлагаются местные блюда, копченая на Сааремаа рыба и домашнее пиво, а также богатый выбор спа-гостиниц или небольших хуторов.

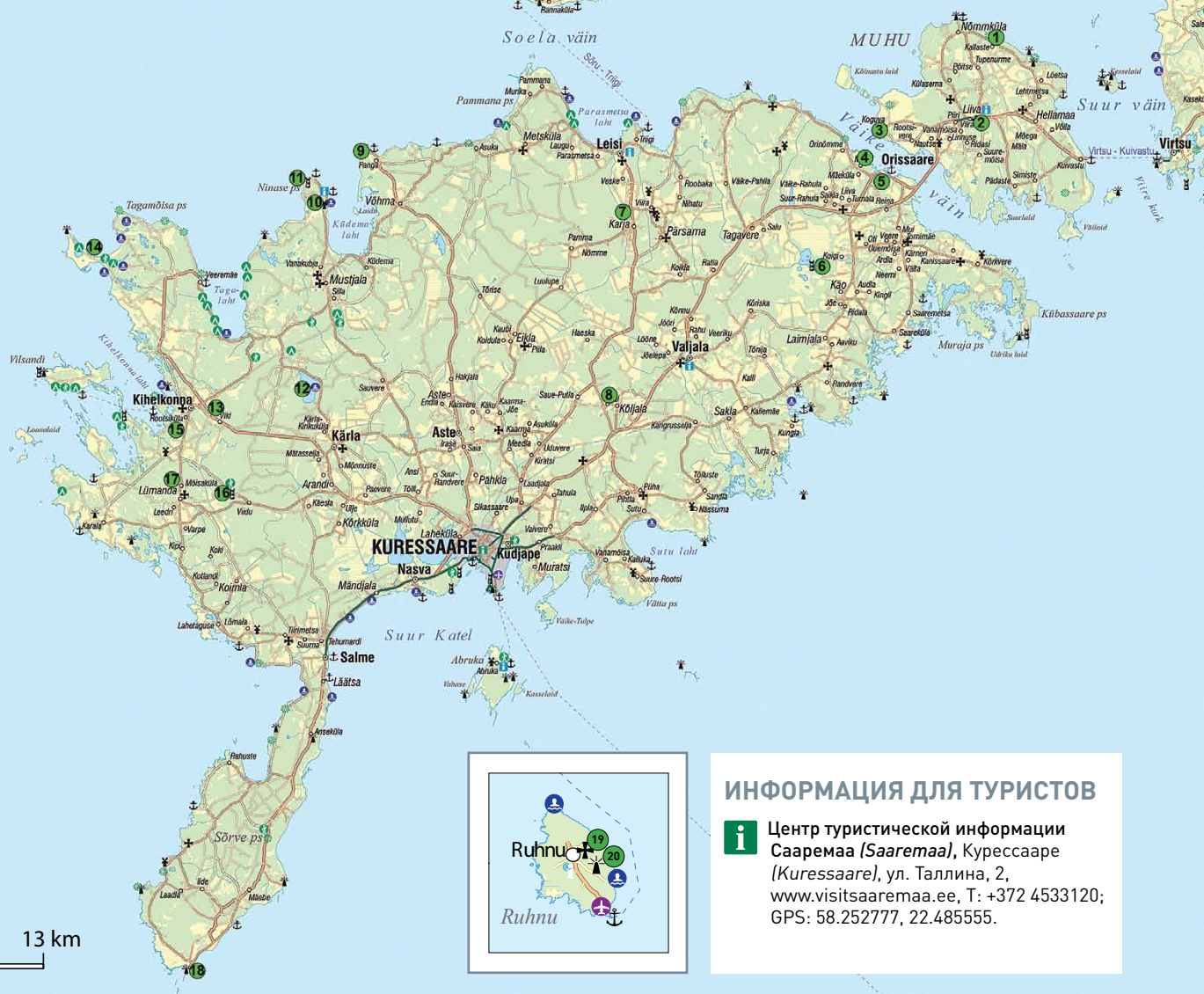
Если вам надоела городская кутерьма и вы ропитесь вернуться на природу и к поющим ливам, то на расстоянии нескольких часов от порта Роомассаар (*Roomassaar*) вас ждет жемчужина Рижского морского залива – остров Рухну.



18



8



ИНФОРМАЦИЯ ДЛЯ ТУРИСТОВ

i Центр туристической информации Сааремаа (*Saaremaa*), Куressaare (*Kuressaare*), ул. Таллина, 2, www.visitsaaremaa.ee, Т: +372 4533120; GPS: 58.252777, 22.485555.

СТОИТ УВИДЕТЬ!

- 1** **Береговой обрыв Уугу (*Üügu*).** Самый красивый береговой обрыв на острове Муху. GPS: 58.6720, 23.2393
- 2** **Церковь Катрины на Муху.** Одно из наиболее примечательных в Эстонии зданий в стиле ранней готики. GPS: 58.6041, 23.2260
- 3** **Рыбачий поселок Когува (*Koguva*).** Хорошо сохранившийся исторический рыбачий поселок. GPS: 58.5966, 23.0826
- 4** **Развалины орденского замка Мааси (*Maasi*).** Развалины приморского замка 1345 года. GPS: 58.575708, 23.037114
- 5** **Военный музей Сааремаа.** Уникальная экспозиция, повествующая о военной истории XX века. GPS: 58.5466, 23.0754
- 6** **Учебная тропа на болоте Койги, 4,8 км.** GPS: 58.4861, 22.9896
- 7** **Гора ветряных мельниц Англа.** Четыре сааремские деревянные ветряные мельницы. Одна из них – ветряная мельница голландского типа. Мастерская центра культурного наследия. GPS: 58.5254, 22.7002
- 8** **Территория метеоритного кратера Каали (*Kaali*) и музей.** В результате падения гигантского метеорита образовался главный кратер диаметром 110 м – озеро Каали и восемь более мелких кратеров. GPS: 58.371706, 22.671977
- 9** **Береговой обрыв Панга.** Самый высокий в Западной Эстонии


- 10** **Созданные из ветряных мельниц скульптуры Старушка и Старичок.** Мистические герои Сааремаа, одетые в народные костюмы Мустьялы, Пирет (*Piret*) и Большой Тылл (*Suur Töll*). GPS: 58.522777, 22.231388
- 11** **Береговой обрыв и смотровая башня Нинасе.** Камешки с «выгрызненными» морем отверстиями, тысячелетние окаменелости, виды природы. GPS: 58.543888, 22.204444
- 12** **Озеро Каруярв (*Karujärv*) и пляж.** Самое красивое озеро на Сааремаа. GPS: 58.378336, 22.229008
- 13** **Сельский дом-музей Михкли.** Сохранился комплекс зданий и орудия труда. GPS: 58.3498, 22.0804
- 14** **Маяк Киипсааре (*Kiipsaare*) и прогулочные тропы полуострова Харилая, 6 или 11 км.** Приморская природа и мило покосившийся маяк. GPS: 58.495277, 21.841944
- 15** **Центр Национального парка Вилсанди.** GPS: 58.3329, 22.0215
- 16** **Резерват Виидумяэ (*Viidumäe*) и учебная тропа, 1,5 км.** Заповедник с редко встречающимися растениями. GPS: 58.2981, 22.0996
- 17** **Известковый парк Сааремаа (*Saaremaa Lubjapark*).** Известковая печь, чей возраст насчитывает 70–90 лет, и учебная тропа. GPS: 58.2934, 22.0214

- 18** **Центр обслуживания посетителей Сырве (*Sõrve*).** Экспозиция, рассказывающая об истории морского судоходства и маяках. GPS: 57.909819, 22.055279
- 19** **Церковь Св. Магдалены на Рухну.** Старейшее деревянное здание в Эстонии, построенное на Тюленьем острове в 1643 году. GPS: 57.8061, 23.2444
- 20** **Маяк Рухну.** Спроектированный инженером Эйфелем уникальный маяк на острове Рухну. GPS: 57.801121, 23.260293

УСЛУГИ

🚗 **Общественный транспорт**
Авиационное сообщение Куressaare – Таллин: www.saartelennuliinid.ee; паромное сообщение Виртсу – Куйвасту: www.praamid.ee, на Хийумаа (Трииги – Сыру (*Sõru*)) и Рухну (Куressaare – Рухну): www.veeteed.com
Автобусное сообщение: www.tpilet.ee
Местное автобусное сообщение: www.bussipilet.ee, www.peatus.ee или www.tpilet.ee.
Автовокзал Куressaare: +372 4531661.

🏕️ **Места отдыха**
Места для установки палаток и лесные домики: www.loodusegakoos.ee
Информация о прогулочных тропках: <http://saaremaatourism.ee/et/saaremaa-randaja-teeconnad>
www.saartgeopark.ee



Самые яркие впечатления Хаапсалу и прибрежных шведских посёлков

- Архитектура города-курорта Хаапсалу
- Епископский замок Хаапсалу
- Фестиваль Белой дамы
- Древнешведская историческая культурная среда в посёлках полуострова Ноароотси
- Пляжные кафе в Хаапсалу

ЭСТОНИЯ ХААПСАЛУ И ПРИБРЕЖНЫЕ ШВЕДСКИЕ ПОСЕЛКИ



ЗАЛИВ ХААПСАЛУ И ПОЛУОСТРОВ НОАРООТСИ, ОСТРОВ ОСМУССААР

Тууру – Ныва: 136 км, дни: 47–52

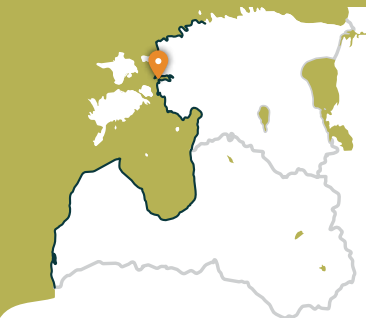
Некоторое время *Тропа Балтийского взморья* идет параллельно бывшей ширококолейной железнодорожной линии, кое-где продолжается по проселочным дорогам, а в населенных пунктах и в Хаапсалу – по тротуарам и береговым променадам, где расположены места для отдыха и симпатичные трактирчики.

В Хаапсалу множество спа-гостиниц, которые зачастую располагаются в исторических курортных зданиях. В старой части города Хаапсалу можно увидеть замок епископа, где ежегодно в августе проводится популярный фестиваль Белой дамы. Дальше *Тропа Балтийского взморья* проходит через полуостров Ноароотси, который когда-то был морским дном, но после последнего обледенения земная кора поднялась и он превратился в сушу. Здесь можно увидеть маленькие древние шведские деревеньки с разнообразной культурной средой и ландшафтом, а также мелкие озера, которые когда-то отделились от моря.

Легенда Осмуссааре

Остров Осмуссааре в заливе Ноароотси получил свое название в честь бога викингов Одина, который похоронен на острове. На остров Осмуссааре можно попасть на кораблике из порта Дирхам.





Тууру – Рохукюла

Вторые ворота, ведущие к островам архипелага Моонзунд



На этом участке *Тропы Балтийского взморья* постоянно меняется пейзаж. Маленькие поселки чередуются с возделанными полями, пастбищами, хуторами и карьерами для добычи известняка. Передвижение вдоль берега моря ограничено заболоченной местностью и частной собственностью, поэтому маршрут выходит к морю только в поселках Кивикюла и Пуску, откуда открывается вид на морской пролив Вяйнамери и многочисленные острова, а также возле порта Рохукюла.



ПРАКТИЧЕСКАЯ ИНФОРМАЦИЯ

••••• 19,5 км (основной маршрут), природная тропа Лаглеранна (2 км в обе стороны), место отдыха *Toru sadam* (5,2 км в обе стороны), место отдыха *Pusku sadam* (1,2 км в обе стороны)

🕒 7–9 часов (основной маршрут, не считая природной тропы и похода к местам отдыха)

🚩 Тууру, гостевой дом «Altmõisa», **P**

🚩 Порт Рохукюла, платная **P**

📍 Тууру – Панга – Сууре-Ахли – Сепакюла – Эйгла – Рохукюла



Дороги с асфальтовым (преимущественно) и гравийным покрытием.



Средней сложности (с походом до берега моря).



Нет



Вдоль маленьких деревенских и проселочных дорог, а также вдоль шоссе нужно идти внимательно и соблюдать правила безопасности. Шоссе Хаапсалу – Рохукюла (№ 9) нужно пересекать внимательно, предварительно убедившись в безопасности дорожного движения.



Финальный отрезок маршрута протяженностью 1,7 км идет вдоль шоссе (№ 9) с интенсивным движением во время прибытия и отхода паромов, поэтому его рекомендуется преодолеть на автобусе, который курсирует между Хаапсалу и Рохукюла (>11 раз в день, график движения: www.peatus.ee, www.tpilet.ee). Автобусная остановка находится в поселке Эйгла, на дороге Хаапсалу – Рохукюла.



Из порта Рохукюла можно на пароме отправиться на остров Хийумаа (порт Хелтермаа) и остров Вормси. График движения паромов: <https://www.praamid.ee/>, <http://www.veeted.com/>.



СТОИТ УВИДЕТЬ!


- 1** Развалины православной апостольской церкви Св. Николая в Синалепа. У этой церкви, построенной в стиле историзма, была крестообразная планировка со звонницей и куполом над центральным залом церкви. GPS: 58.825883, 23.574207
- 2** Порт Пуску. Место для купания и отдыха. GPS: 58.898246, 23.455239
- 3** Порт Рохукюла (*Rohuküla*). Паромное сообщение с островами Вормси и Хийумаа (*Hiiu*). GPS: 58.906333, 23.424741

УСЛУГИ

- Ночлег**
 - 1.** Сельский дом «Lauri-Antsu Turismitalu», Т: +372 5093002; GPS: 58.851944, 23.521944
 - 2.** Гостевой дом «Mihkli külastemaja», Т: +372 5027488; GPS: 58.885619, 23.477321
 - 3.** Коттедж «Männiladva puhkemaja», Т: +372 53478585; GPS: 58.877778, 23.467500
 - 4.** Сельский дом «Tooraku Turismitalu», Т: +372 5015511; GPS: 58.886667, 23.455278
 - 5.** Сельский дом «Pusku Turismitalu», Т: +372 56238506; GPS: 58.893417, 23.457437
- Питание**
 - 1.** Кафе в порту Рохукюла Т: +372 55645929; GPS: 58.906305, 23.424560
- Магазины**
 - В Парила, GPS: 58.868213, 23.622709
- Общественный транспорт**
 - Автобусные перевозки: Тууру – Хаапсалу (*Tuuru – Haapsalu*) примерно 3 раза в день и Хаапсалу – Рохукюла (*Haapsalu – Rohuküla*) примерно 11 раз в день.
- Места отдыха**
 - Порт Пуску, GPS: 58.898246, 23.455239

ИНФОРМАЦИЯ ДЛЯ ТУРИСТОВ

- i** Центр туристической информации Хаапсалу (*Haapsalu*), Хаапсалу, ул. Карья, 15, www.visithaapsalu.com, Т: +372 4733248; GPS: 58.946638, 23.536323



Рохукюла – Хаапсалу – Ууемыйза

Популярный эстонский курорт Хаапсалу

Разнообразный отрезок *Тропы Балтийского взморья*. Первые три километра маршрута проходят по бывшей ширококолейной железной дороге Хаапсалу – Рохукюла, огибают залив Хаапсалу через мыс Пуллапяэ, пересекают прибрежные леса, где проложены тропы здоровья, и по прибрежным променадам и маленьким улочкам огибают город Хаапсалу. Пересекая небольшую заболоченную местность, этап тропы завершается в красивом парке Ууемыйза.



11

ПРАКТИЧЕСКАЯ ИНФОРМАЦИЯ

22 км

7–9 часов

Порт Рохукюла, платная **P**

Ууемыйза, в окрестностях – **P**

Рохукюла – Пуллапяэ –
Хаапсалу – Ууемыйза



Дороги с асфальтовым и гравийным покрытием, бывшая ширококолейная железнодорожная линия, лесные дороги и тропы, заросшие береговые тропы.



Средней сложности



Нет



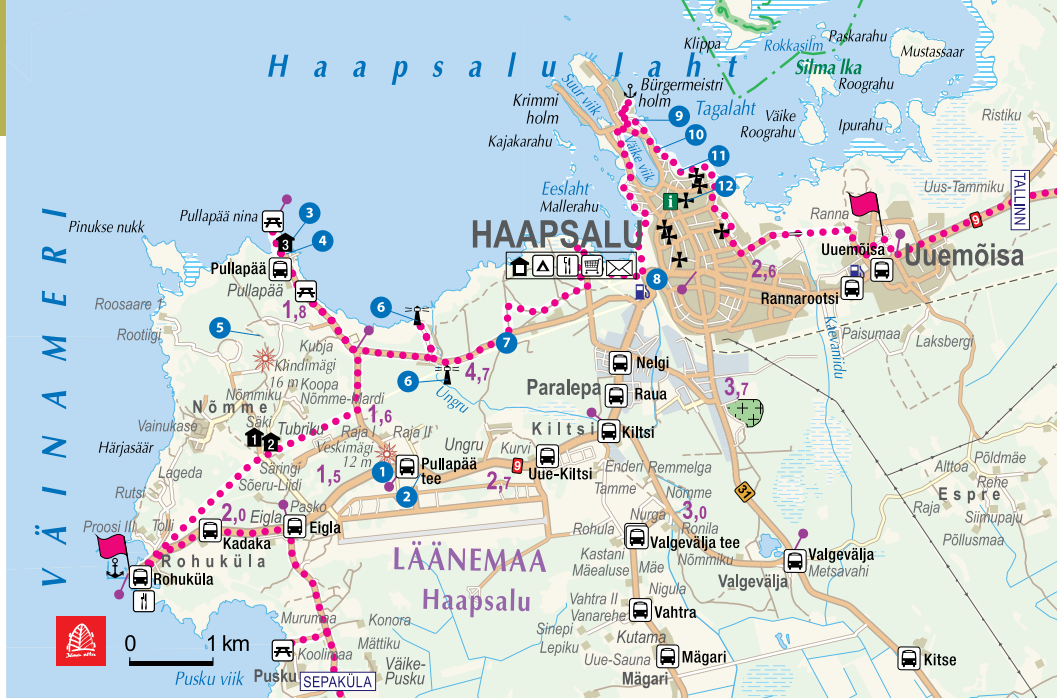
Вдоль маленьких деревенских и проселочных дорог, а также вдоль шоссе нужно идти внимательно и соблюдать правила безопасности. В городе следует пользоваться тротуарами и береговыми променадами.



Городской автобус между Хаапсалу и Рохукюла курсирует >11 раз в день, между Хаапсалу и Ууемыйза хорошее сообщение (график движения: www.peatus.ee, www.tpilet.ee).



Маршрут можно сократить на 6–7 км, если не ходить на мыс Пуллапяэ, а продолжить поход по бывшей железнодорожной линии до железнодорожной станции Хаапсалу. Стоит уделить хотя бы полдня осмотру города.



СТОИТ УВИДЕТЬ!

- 1** Развалины замка Унгры (*Ungru lossi varemed*). Одно из самых впечатляющих строений в стиле необарокко в Эстонии так никогда и не было достроено. GPS: 58.917458, 23.483490
- 2** Летное поле Килтси (*Kiltsi lennuväli*). Аэродром, построенный Советской армией. 58.916439, 23.508159 NB! Для посещения территории летного поля сначала нужно получить пропуск: Хаапсалу, ул. Лахе, 17, время работы: пн. – пт. с 8:00 до 17:00, GPS: 58.94819, 23.528694
- 3** Мыс Пуллапяэ (*Pullapää neem*). Место для купания и отдыха. GPS: 58.944452, 23.452455
- 4** Памятный знак, установленный в честь царя Александра III. Царь со своей семьей часто отдыхал на пляже Пуллапяэ. GPS: 58.941303, 23.454909
- 5** Береговой обрыв Пуллапяэ (*Pullapää pank*). Протяженностью несколько метров и высотой 3–4 м. Береговой обрыв находится в глубине суши на расстоянии около 1 км от нынешней береговой линии. GPS: 58.932222, 23.449722
- 6** Маяки Паралепа (*Paralepa tuletornid*). На расстоянии 802 м друг от друга находятся нижний [58.934007, 23.482814] и верхний [58.927698, 23.489201] маяки.
- 7** Камень Пеэтри (*Peetri kivi*). Объект культурного наследия и место, где царь Петр I после посещения

- Унгры в 1715 году зацепился осью своей кареты за большой камень. GPS: 58.932014, 23.501463
- 8** Железнодорожная станция Хаапсалу (*Haapsalu Raudteejaam*). Построенное в начале XX века роскошное здание станции, музей и наружная экспозиция. T: +372 4734574; GPS: 58.938285, 23.532339
- 9** Музей Раннароотси (*Rannarootsi Muuseumi*). Знакомит с прибрежными местами, населенными шведами, и их историей в Эстонии. T: +372 55623993; GPS: 58.955719, 23.528168
- 10** Скамейка Чайковского. Памятная скамья, установленная в честь композитора Петра Чайковского, который в 1867 году отдыхал в Хаапсалу. GPS: 58.952628, 23.532773
- 11** Променад и курзал Хаапсалу. Центр города-курорта с историческим променадом, ведущим мимо различных памятников и достопримечательностей. GPS: 58.950324, 23.537480
- 12** Старый город Хаапсалу, епископское городище и Домский собор. Старый город постройки XIII века. T: +372 5184664; GPS: 58.947117, 23.539126

- 2.** Спа-виллы «Hapsal Spa Villad»,

T: +372 53486445;
GPS: 58.920446, 23.450785

- 3.** Центр отдыха «Pullapää puhkekeskus», T: +372 53285093;
GPS: 58.877778, 23.467500

В Хаапсалу доступны места для ночлега разного уровня и в разных ценовых категориях: www.visithaapsalu.com



Питание

В Хаапсалу доступны пункты общественного питания разного уровня и в разных ценовых категориях: www.visithaapsalu.com



Магазины

В Хаапсалу



Общественный транспорт

Автобусные перевозки Рохукюла – Хаапсалу (Rohuküla – Haapsalu) примерно 11 раз в день.



Места отдыха

1. Мыс Пуллапяэ, GPS: 58.94419, 23.45266
2. В Пуллапяэ, GPS: 58.97647, 23.46427

УСЛУГИ



Ночлег

1. Коттедж «Jaagirahu Puhkemaia», T: +372 53486445; GPS: 58.920446, 23.450785

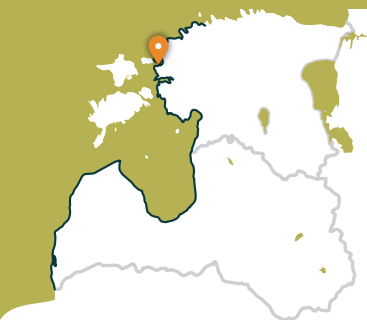
ИНФОРМАЦИЯ ДЛЯ ТУРИСТОВ



Центр туристической информации

Хаапсалу (*Haapsalu*), Хаапсалу, ул. Карья, 15, www.visithaapsalu.com, T: +372 4733248; GPS: 58.946638, 23.536323





Ууемыйза – Элбику

Вокруг залива Хаапсалу



В основном *Тропа Балтийского взморья* идет по обочине шоссе и только между поселками Ингкюла и Аулепа вьется по маленьким деревенским дорогам, где можно наслаждаться сельскими пейзажами с хуторами, валунами и пастбищами.



ПРАКТИЧЕСКАЯ ИНФОРМАЦИЯ

36 км



В зависимости от выбранного способа передвижения.



Ууемыйза, в окрестностях – **P**



Элбику



Ууемыйза – Линнамяэ – Ингкюла – Сутлепа – Ригулди – Элбику



Дороги с асфальтовым и гравийным покрытием.



В зависимости от выбранного способа передвижения.



Нет



На этом отрезке пути маршрут идет в основном по обочине шоссе, поэтому рекомендуется использовать альтернативные варианты (см. далее).



Между Хаапсалу и Линнамяэ, Линнамяэ и Элбику и далее – до Дирхами курсируют междугородние автобусы (график движения: www.peatus.ee, www.tpilet.ee). На этом этапе рекомендуется комбинировать автобусы, выходя в каком-нибудь заинтересовавшем месте, пройдя какой-то отрезок пешком, а потом снова продолжая путь

на автобусе. Этот этап также можно разделить на два дня и переночевать в окрестностях Линнамяэ (11 км от Ууемыйза).



На автобусе от Хаапсалу или Ууемыйза можно отправиться до Остерби (с утра) и дальше пешком до Ригулди (см. лист следующего дня). В Хаапсалу можно воспользоваться услугами «водного такси» (www.visithaapsalu.com), переправиться в порт Остерби и продолжить путь в Ригулди.

СТОИТ УВИДЕТЬ!

- 1 Мыза Ууэмыйза (Uuemõisa) и парк.** Впервые упоминается в исторических записях в 1539 году. В 1920 году здание перестраивалось, и сейчас в нем находится основная школа. GPS: 58.943291, 23.580720
- 2 Башня для наблюдения за птицами на полуострове Киримяэ (Kirimäe poolsaare linnuvaatlustorn).** Отсюда открывается фантастический вид на залив Саунья (Saunja lahele) и раскинувшиеся вокруг прибрежные луга. Весной и осенью здесь можно увидеть тысячи отдыхающих водоплавающих птиц. GPS: 58.9724439, 23.6557368
- 3 Природный заповедник Силма (Silma looduskaitseala) и учебная тропа Саунья (Saunja õpperada), 1,2 км.** Учебная тропа петляет по сосновому лесу и зарослям можжевельника, а в конце упирается в стоящую на берегу залива смотровую башню Саунья. GPS: 58.989838, 23.647804
- 4 Мыза Ряэгу (Räägu mõis).** Деревянный господский дом (построен в 1835 году). До наших дней сохранились амбар, мельница и несколько подсобных строений. Во дворе усадьбы находятся братская могила и памятный камень, установленный в честь павших во время Второй мировой войны. Сейчас в здании находится пансионат Ору. GPS: 58.991282, 23.695508
- 5 Карстовая воронка Салайэз (Salajõe karstiala).** Самый большой карстовый провал в уезде Ляэне тянется примерно на 600 м в длину и на 100 м в ширину. В этом месте река Салайеги, впадающая в залив Хаапсалу, на протяжении примерно 1,5 км течет под землей. GPS: 59.021992, 23.669740
- 6 Развалины мызы Салайэз (Salajõe mõisa varemed).** До наших дней сохранилась большая часть каменных стен и свода цокольной части. GPS: 59.029146, 23.627331

УСЛУГИ



Ночлег

- 1. Гостевой дом «Käbi külalistemaja»,** Т: +372 5064421; 58.947500, 23.654444
- 2. Коттедж «Neti Puhkemaja»,** Т: +372 5270607; GPS: 58.970278, 23.656111
- 3. Спортивная и туристическая база «UusKalda Spordi ja Puhkeküla»,** Т: +372 53979793; GPS: 58.985278, 23.698611
- 4. Охотничий домик «Metlini Jahimaja»,** Т: +372 5050599; GPS: 58.997922, 23.718462
- 5. Сельский дом «Kiige turismitalu»,** Т: +372 5094207; GPS: 59.005000, 23.708333
- 6. Коттедж «Nuckõ Salong Puhkemaja»,** Т: +372 5136996; GPS: 59.156419, 23.530443
- 7. Коттедж «Roostasalu Puhkemaja»,** Т: +372 53485596; GPS: 59.157340, 23.529414



Питание

- 1. Ресторан «Roosta Puhkeküla Restoran»,** Т: +372 5256699; GPS: 59.157340, 23.529414



Магазины

- В Ууемейса, GPS: 58.940355, 23.582675, Линнамаяэ (Linnamäe), GPS: 58.994787, 23.711057 Пюркси (Pürksi), GPS: 59.005643, 23.524154



Общественный транспорт

Автобусные перевозки Хаапсалу – Элбiku примерно 1 раз в день.



Места отдыха

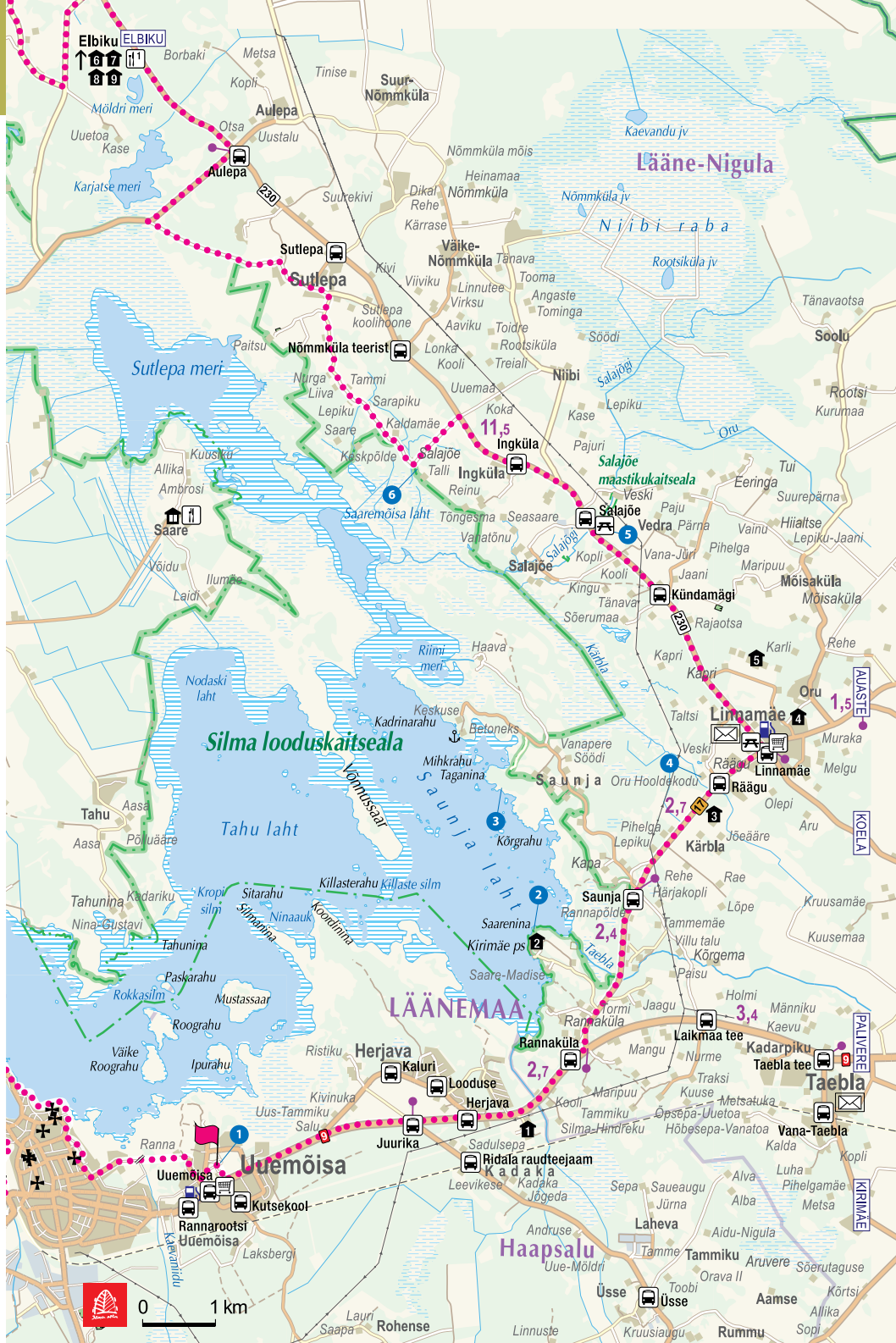
1. В Линнамаяэ, GPS: 58.994850, 23.710610
2. В Салайэз (Salajõe), GPS: 59.021992, 23.669740

ИНФОРМАЦИЯ ДЛЯ ТУРИСТОВ



Центр туристической информации

Хаапсалу (Haapsalu), Хаапсалу, ул. Карья, 15, www.visithaapsalu.com, Т: +372 4733248; GPS: 58.946638, 23.536323





Остерби – Ригулди

Ноароотси – шведский полуостров



Тропа Балтийского взморья выводит на своеобразный полуостров Ноароотси, в культурную среду, связанную со шведами. Полуостров Ноароотси является отличным местом для наблюдения за эстонскими птицами. Маршрут проходит через поселки Остерби, Пюркси, Хосби и Хара, где стоят дома, окруженные разнообразными изгородями. На севере полуострова тропа огибает заросшее Vööla meri – озеро, отделившееся от моря как залив. В окрестностях мелкого залива Хара можно наблюдать красивые пейзажи с обширными тростниковыми зарослями, приморскими можжевельниковыми лугами и домашним скотом.



9



2

ПРАКТИЧЕСКАЯ ИНФОРМАЦИЯ

23 км

8–10 часов

Порт Остерби, **P**

Поместье Ригулди

Остерби – Пюркси – Хосби –
Кудани – Хара – Ригулди

Дороги с асфальтовым
и гравийным покрытием.

Средней сложности

Нет

Вдоль маленьких деревенских
и проселочных дорог, а также
вдоль шоссе нужно идти
внимательно и соблюдать
правила безопасности.

Между Хаапсалу и Остерби
курсируют междугородние
автобусы (график движения:
www.peatus.ee, www.tpilet.ee). В Хаапсалу можно
воспользоваться услугами
«водного такси» (www.visithaapsalu.com), чтобы
переправиться в порт Остерби.

Магазин и пункт общественного
питания – только в поселке
Пюркси. В Ригулди нет мест
для ночлега, поэтому более
выносливые туристы могут пойти
до поселка Элбику (еще 5 км),
а остальные – воспользоваться
автобусом, который курсирует на
участке Ригулди – Элбику.



Данный этап можно разделить
на две части и в первый день
пойти до Сааре (Ликхольм),
посвятив этот день наблюдению
за птицами (тропы, башня,
заболоченные местности)
и знакомству с поместьем Сааре
(ночлег, питание).



СТОИТ УВИДЕТЬ!

- 1** Порт и мол Остерби (*Õsterby*).
С 265-метрового мола открывается вид на Хаапсалу и острова Вормси и Хобулайю. Место для купания.
GPS: 58.976775, 23.519993
- 2** Сарай пожарных (*Õsterby pritsikuur*).
Это здание использовали пожарные-добровольцы для хранения инвентаря для пожаротушения.
GPS: 58.993321, 23.511867
- 3** Мыза и парк Пюркси (*Pürksi*).
Усадьба, построенная в XIX веке.
GPS: 59.005961, 23.523241
- 4** Мыза Сааре (*Saare mõis*) и музей Ликхольма (*Lychholmí muuseum*).
В музее можно ознакомиться с историей Ноароотси (*Noarootsi*). В основном здесь рассматривается период времени в Эстонской Республике с 1918 по 1940 год. Т: +372 56988440; GPS: 59.022155, 23.567661
- 5** Учебная тропа Сааре (*Saare õpperada*), 1 км. Эта тропа, проходящая по территории природного заповедника Силма (*Silma looduskaitseala*) между двух смотровых башен, является прекрасным местом для наблюдения за птицами. GPS: 59.032917, 23.565691
- 6** Церковь Ноароотси (*Noarootsi*), пасторат и кладбище. Церковь построена приблизительно в 1500 году в стиле поздней готики. В летние месяцы в пасторате работает центр туристической информации. GPS: 59.037810, 23.509396
- 7** Место, где находилась приусадебная школа Выыла (*Vööla*), и парк. Красивый парк с информационными знаками и местом для отдыха. GPS: 59.07178, 23.506446
- 8** Валун Кудани (*Kudani Järvetikivi*).
Валун. GPS: 59.07908, 23.49725
- 9** Поселок Хара. Приморский поселок, основанный жителями, говорящими по-шведски. GPS: 59.088317, 23.526542

10 Мыза Ригулди. Деревянный одноэтажный господский дом, построенный в начале XIX века. GPS: 59.119884, 23.542133

УСЛУГИ

- Ночлег**
 - 1. Гостевой дом «Saare mõisa külalistemaja», Т: +372 56988440; GPS: 59.022222, 23.567500
 - 2. Место для ночлега «Teeristi Villa», Т: +372 5531097; GPS: 59.028301, 23.477137
- Питание**
 - 1. Трактир «Noarootsi kõrts», Т: +372 5200913; GPS: 59.006667, 23.518889
 - 2. Кафе «Kohvik Birkas», Т: +372 56917697; GPS: 59.006652, 23.521275
 - 3. Кафе «Saare mõisa Kohvituba», Т: +372 56988440; GPS: 59.022222, 23.567500
 - 4. Кафе «Teeristi Kohvik» Т: +372 5531097; GPS: 59.028301, 23.477137

Магазины
Пюркси (*Pürksi*), GPS: 59.005643, 23.524154

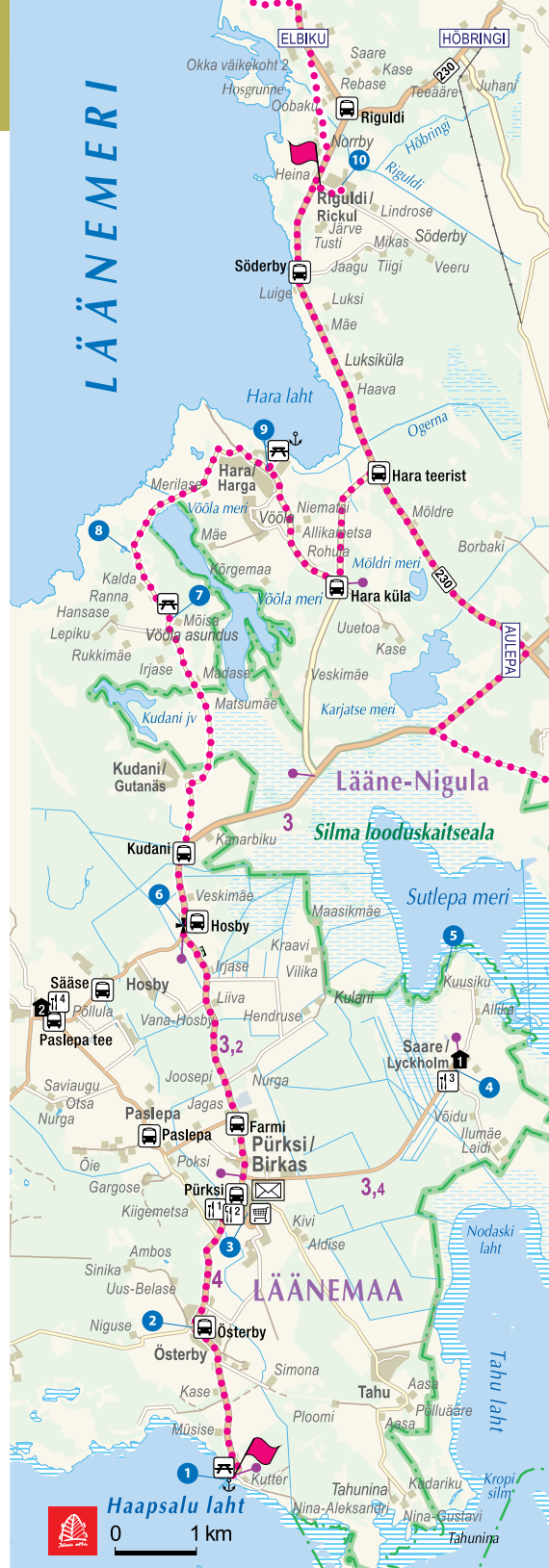
Общественный транспорт
Автобусные перевозки Остерби – перекресток Хара (Õsterby – Hara teerist) примерно 1 раз в день.

Места отдыха

- 1. Порт Остерби, GPS: 58.976775, 23.519993
- 2. Парк приусадебной школы Выыла, GPS: 59.07178, 23.50646
- 3. Порт Хара, GPS: 59.0901, 23.52854

ИНФОРМАЦИЯ ДЛЯ ТУРИСТОВ

Центр туристической информации Хаапсалу (Haapsalu), Хаапсалу, ул. Карья, 15, www.visithaapsalu.com, Т: +372 4733248; GPS: 58.946638, 23.536323





Ригулди – Дирхами

Место со следами метеорита



За исключением первых 3 км, маршрут идет вдоль берега моря. Преимущественно это песчаный пляж с красивыми дюнами (в том числе серыми) и валунами в море. На пляже могут быть выброшенные на берег водоросли, в некоторых местах он зарос густой растительностью. Напротив поселка Роослепа и в других местах в море и на берегу можно увидеть сильно выветрившиеся камни – т. н. брекчии, являющиеся сплавившимися в результате падения древнего метеорита и выветрившимися горными породами. В конце маршрута можно посидеть в кабачке, с террасы которого открывается красивый вид на море и порт.



ПРАКТИЧЕСКАЯ ИНФОРМАЦИЯ



13 km



5–7 часов



Поместье Ригулди



Порт Дирхами, **P**



Ригулди – Элбику – Роослепа – порт Дирхами



Дорога с асфальтовым покрытием, земляные дороги и тропы, неоднородный пляж: песчаный, местами с мелким гравием, а также каменистый (в т. ч. камни большого размера), в других местах



Средней сложности



За Ригулди в поселке Норрби нужно пересекать загон для домашнего скота с электрическим пастухом. В загоне сделаны специальные вход и выход, которые открывают и закрывают туристы.



Вдоль шоссе нужно идти внимательно и соблюдать правила безопасности.



Пункт общественного питания находится в порту Дирхами. На этом участке берега нет магазинов. Ближайшие – в поселках Пюркси и Ныва.



Между Элбику и Дирхами параллельно берегу моря в дюнах идут лесные дороги и тропы, которыми можно воспользоваться при плохой погоде. Сильные ходоки могут объединить маршрут этого дня с маршрутом следующего и финишировать возле порта Ныва.



пешеходная тропа протяженностью 9 км. Она начинается возле порта Дирхамы. GPS: 59.279953, 23.420745

УСЛУГИ



Ночлег

1. Туристическая база «Roosta puhkeküla», Т: +372 5256699; GPS: 59.158303, 23.519754
2. Гостевой дом «Villa Hanson külastemaja», Т: +372 5043139; GPS: 59.160512, 23.531441
3. Гостевой дом «Dirhami külastemaja», Т: +372 56825901; GPS: 59.207953, 23.496923
4. Место для ночлега «Villa Dirhami», Т: +372 5277065; GPS: 59.215925, 23.513991



Питание

1. Ресторан «Roosta Puhkeküla Restoran», Т: +372 5256699; GPS: 59.157340, 23.529414
2. Рыбное кафе «Dirhami Kalakohvik», Т: +372 5128800; 59.209501, 23.497353



Магазины

В Дирхамы, GPS: 59.206213, 23.495147



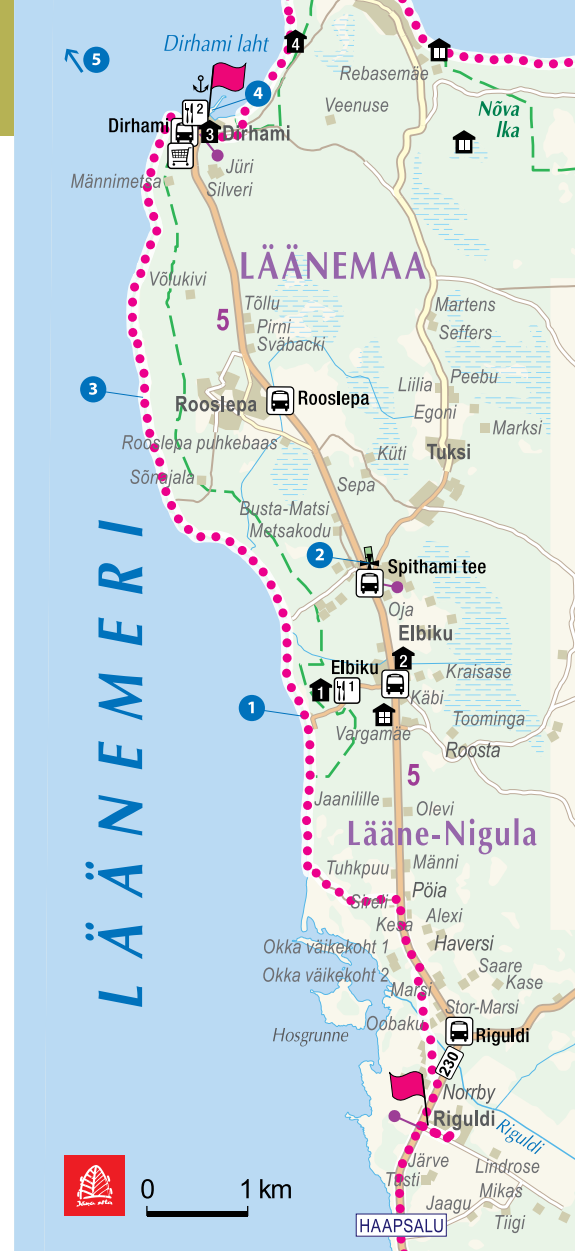
Общественный транспорт

Автобусные перевозки Ригулди – Дирхамы примерно 1 раз в день. Транспортные услуги в Осмуссаар предлагает «Osmussaare reisirid». www.osmussaarereisid.ee

ИНФОРМАЦИЯ ДЛЯ ТУРИСТОВ



Центр туристической информации в Хаапсалу, Хаапсалу, ул. Карья, 15, www.visithaapsalu.com, Т: +372 4733248; GPS: 58.946638, 23.536323



СТОИТ УВИДЕТЬ!

1. **Пляж Рооста (Roosta).** Песчаный пляж, популярное место для купания, есть множество возможностей для активного отдыха. GPS: 59.156204, 23.515123
2. **Развалины каплицы Роослепа (Rooslepa) и кладбище.** Развалины каплицы Роослепа и кладбище датируются XVII веком. Находятся приблизительно в 1 км от береговой линии. GPS: 59.169792, 23.526735
3. **Пляж и брекции Роослепа.** Камни, лежащие на пляже, попали сюда в результате падения метеорита Неугрунд и образования кратера. GPS: 59.184466, 23.487109
4. **Порт и пляж Дирхамы.** В летние месяцы – действующая яхтенная пристань, а зимой – оживленный рыбный и торговый порт. GPS: 59.210116, 23.498706
5. **Осмуссаар (Osmussaar).** Остров имеет интересную военную историю и историю, относящуюся к шведским временам, а также отличается очаровательной прибрежной природой. Осмуссаар прекрасно подходит для пеших походов. Здесь также имеется





Дирхами – Ныва

Суровая северная природа



Невероятно разнообразный в плане пейзажей отрезок *Тропы Балтийского взморья*, где уже можно увидеть природу, характерную для северного побережья Эстонии. Маршрут практически постоянно идет вдоль берега моря, где по берегам заливов тянутся красивые песчаные пляжи, выступающие в море мысы покрыты валунами, а в северной части мыса Пыысаспеа (отличное место для наблюдения за птицами) на поверхность выходят доломитовые слои. *Тропа Балтийского взморья* проходит по природному заповеднику Ныва, где открываются потрясающие виды на белые и серые дюны. Пляж является популярным местом для рыбалки и кайтбординга.



ПРАКТИЧЕСКАЯ ИНФОРМАЦИЯ

16 км

5–7 часов

Порт Дирхами, **P**

Порт Ныва (Раннакюла), **P**

Дирхами – Спитхами – порт Ныва (Раннакюла)



Короткий отрезок пути с асфальтовым и гравийным покрытием, лесные тропы, очень неоднородный пляж: песчаный, местами гравий, галька, камни разного размера, на коротком участке – доломитовое основание. В некоторых местах – выброшенные на берег водоросли.



Средней сложности



Маленький ручей (Уејејө), который в маловодный период можно перейти вброд. В 0,6 км от устья ручья есть мост.



Вдоль шоссе нужно идти внимательно и соблюдать правила безопасности.




Пункт общественного питания находится в порту Дирхами. Ближайший магазин – в поселке Ныва (3,5 км от порта Ныва).



Между Дирхами и портом Ныва параллельно морю на разных расстояниях тянутся лесные дороги и тропы, которыми можно воспользоваться при плохой погоде. Выносливые туристы могут объединить этот этап с маршрутом прошлого дня и стартовать возле поместья Ригулди или Элбику.

СТОИТ УВИДЕТЬ!

- 1  **Мыс Пыюсаспеа (*Põõsaspea neem*).** Мыс, расположенный в самой дальней западной континентальной точке Эстонии, тянется далеко в море как узкая каменная насыпь и является отличным местом для наблюдения за окрестностями. GPS: 59.228468, 23.510327
- 2 **Памятный знак, установленный в честь эстонских разведчиков.** Памятный знак, установленный в честь четверых эстонских разведчиков, погибших в Ноаротси в перестрелке с советскими пограничниками. GPS: 59.214624, 23.547079
- 3 **Долина и песчаные дюны реки Ууэйюэ (*Uuejõe org*).** Шторма часто наносят в устье Ууэйюэ песчаные валы, благодаря чему ландшафт здесь настолько изменчив. GPS: 59.216309, 23.576284
- 4 **Учебная тропа Лииваныммэ (*Liivanõmme õpperada*), 7,5 км.** Подходит для тех, кто интересуется лесом, природой и культурным наследием. GPS: 59.212579, 23.608150
- 5 **Пляж Перакюла (*Peraküla*).** GPS: 59.222522, 23.602062
- 6 **Учебная пляжная тропа Перакюла (*Liivase ranna – Peraküla õpperada*), 4,4 км.** Эта сухая и снабженная информационными знаками тропа пересекает различные типы ландшафта и редкие биотопы. GPS: 59.220852, 23.603856
- 7 **Резерват, место для отдыха и центр обслуживания посетителей Ныва (*Nõva*).** Информация о находящихся в окрестностях достопримечательностях и природе, советы по составлению маршрута похода и различные мероприятия. GPS: 59.208927, 23.623905



- 8 **Порт Ныва и брекчия Тооманина (*Toomanina*).** Крупнейшая на континентальной части Эстонии брекчия метеоритного кратера Негрунд. GPS: 59.247051, 23.663366

УСЛУГИ



Ночлег

1. Место для ночлега «Villa Spithami», Т: +372 55688144; GPS: 59.219722, 23.525278
2. Коттедж «Metskapteni Puhkemaja», Т: +372 5072231; GPS: 59.215283, 23.538115
3. Коттедж «Spithami Puhkemajad», Т: +372 53466264; GPS: 59.207222, 23.542778
4. Коттедж «Madise Puhkemaja», Т: +372 56644771; GPS: 59.237588, 23.660892
5. Коттедж «Samblamaa puhkemajad», Т: +372 5026873; GPS: 59.235278, 23.661111
6. Сельский дом «Roosi Turismitalu», Т: +372 5182718; GPS: 59.232500, 23.666667
7. Коттедж «Ranniku Puhkemaja», Т: +372 5038136; GPS: 59.233628, 23.681635



Питание

1. Кафе «Nõva Mõisa Kohvik», Т: +372 5100755; GPS: 59.221406, 23.679520



Магазины

- В Ныве (*Nõval*), GPS: 59.221514, 23.679604



Общественный транспорт

- Автобусные перевозки Дирхами – Ныва (*Dirhami-Nõva*) примерно 1 раз в день.



Места отдыха


1. Место для разведения костра в Ууэйюэ *RMK Uuejõe*, GPS: 59.21136, 23.57586
2. Место для разведения костра для сауны в Ууэйюэ *RMK Uuejõe*, GPS: 59.21354 23.57502
3. Место для установки палаток в Перакюла *RMK Peraküla*, GPS: 59.221830, 23.602976

ИНФОРМАЦИЯ ДЛЯ ТУРИСТОВ



- Центр туристической информации Хаапсалу (*Haapsalu*), Хаапсалу, ул. Карья, 15, www.visithaapsalu.com, Т: +372 4733248; GPS: 58.946638, 23.536323





Самые яркие впечатления от скал и водопадов северо-западной Эстонии

- Военный город Палдиски и крепость Петра I
- Скалы Пакри, Раннамыза и Тюрисалу
- Маяк Пакри, самый высокий в Эстонии, и церковь Хартю-Мадисе, чья башня служит маяком
- Водопад Кейла Йоа
- Старый Таллин – наследие ЮНЕСКО

ЭСТОНИЯ СКАЛЫ И ВОДОПАДЫ СЕВЕРО-ЗАПАДНОЙ ЭСТОНИИ



БЕРЕГ ФИНСКОГО ЗАЛИВА

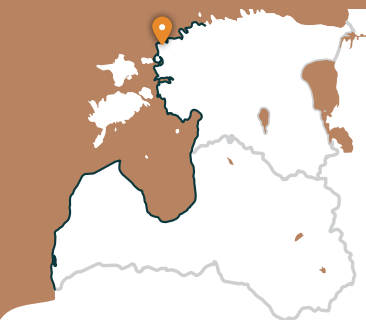
Ныва – Таллин: 158 км, дни: 53–60

Самый разнообразный отрезок *Тропы Балтийского взморья* на территории Эстонии, где уже чувствуется природа Севера. Здесь можно увидеть валуны, песчаные пляжи, зеленые приморские луга и т. н. брекчии – куски горных пород, являющиеся результатом падения древнего метеорита. Здесь находится скала Пакри – самая впечатляющая на побережье стран Балтии прибрежная стена высотой 24 м. Маршрут проходит вблизи берега моря, местами по лесным и проселочным дорогам. В пейзаж вписываются мызы, церкви, маяки и ветряной парк Пакри. Можно увидеть красивый водопад Кейла-Йоа и таинственные острова Пакри. В окрестностях Таллина сохранилось много мест военного наследия – укрепления береговой линии и батареи береговой охраны. В советские времена Палдиски был закрытым городом и особо секретным военным объектом, где находился специально созданный реактор атомных подводных лодок – место обучения военных специалистов. *Тропа Балтийского взморья* заканчивается в центре Таллина, средневековая старая часть которого является объектом исторического наследия ЮНЕСКО.

Легенда мызы Кейла-Йоа

Усадебный комплекс Кейла-Йоа построен в 1833 году в неоготическом стиле по проекту Ханса фон Штакеншнейдера (*Hans von Stackenschneider*). Он являлся одним из наиболее видных представителей историзма в России того времени. Мыза построена в невероятно красивом месте, где в долине течет порожистая река, струится водопад высотой 6 м и открываются красивые виды на окрестные поля. Именно в мызе Кейла-Йоа Алексей Львов, автор гимна Российской империи «Боже, царя храни!», впервые исполнил его для царя Николая I.





Ныва – Вихтерпалу

По берегу Финского залива




От Раннакюла, обогнув заболоченную местность, *Тропа Балтийского взморья* пересекает речку Ныва и выходит на песчаный пляж залива Кейбу (вначале заросший) с дюнами. У ручья Кейбу она поворачивает вглубь суши, где далее совпадает с тропой, маркированной Государственными лесами Эстонии: Перакюла – Аэгвииду – Эхиярве. Тропа проходит через поселок Кейбу и выходит к морю напротив поселка Алликлепа, где раскинулись красивые можжевеловые поля. Далее тропа идет между морем и двумя маленькими озерами, которые когда-то были заливами. Напротив них на морском дне обнажается доломит. Дальше до самого поселка Винтсе тропа идет по маленькой дороге по берегу моря (видны острова Пакри) до тех пор, пока не сворачивает в сторону Вихтерпалу.




2


ПРАКТИЧЕСКАЯ ИНФОРМАЦИЯ

●●●●● 23 км

 8–10 часов

 Порт Ныва (Раннакюла), **P**

 Вихтерпалу, возле поместья Вихтерпалу

 Порт Ныва (Раннакюла) – Кейбу – Алликлепа – Винтсе – Вихтерпалу



Очень неоднородный пляж: песчаный, местами заросший травянистыми растениями, каменистый, на коротком участке – доломитовая основа и доломитовая галька. На коротких отрезках – асфальт, дороги с земляным и гравийным покрытием, которые идут через леса и поселки. Лесные тропы. В некоторых местах – выброшенные на берег водоросли.



Средней сложности



Речку Ныва можно пересечь по канатному мосту. Остальные реки и ручьи – Вескийоги (мост

~1 км от устья) и Лепаоя (мост за дюнами) – в маловодный период можно перейти вброд.



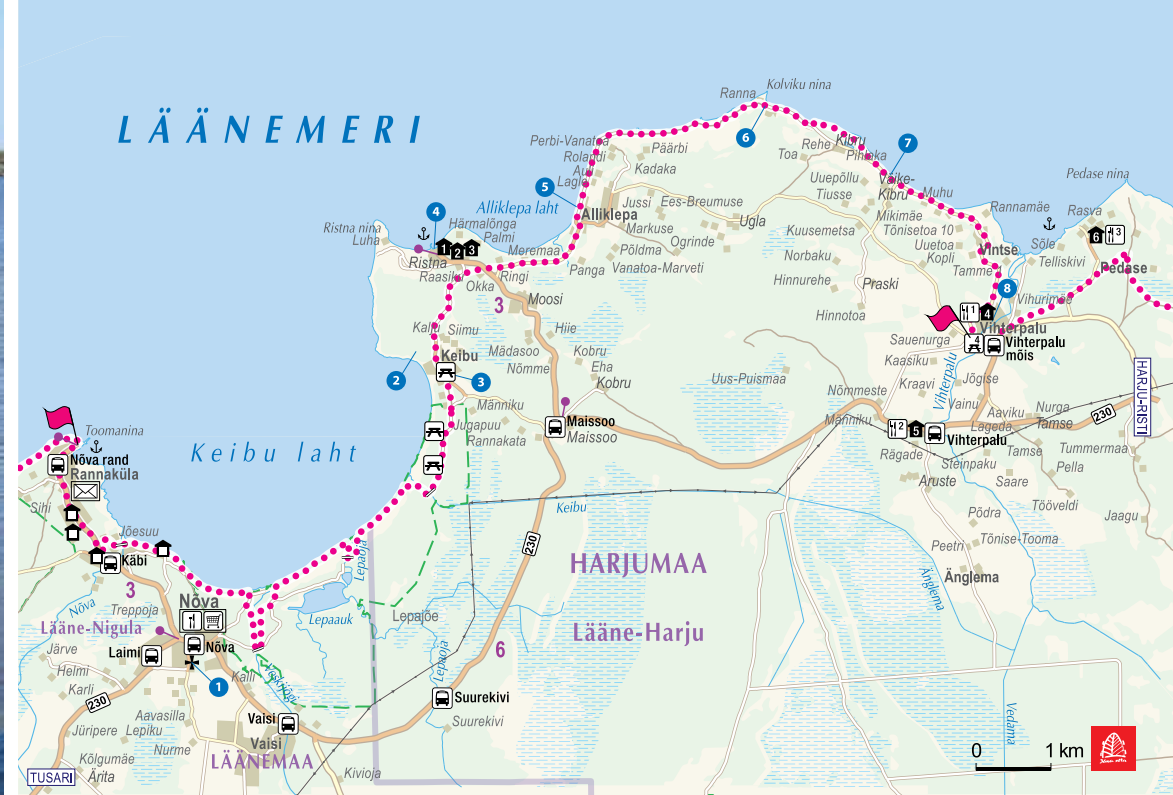
По обочине шоссе нужно идти осторожно!



Ближайший магазин находится на расстоянии 10 км от Вихтерпалу. На этом отрезке пути нет предприятий общественного питания.



Алликлепа и Вихтерпалу соединяет густая сеть лесных дорог и троп, которыми можно воспользоваться при плохой погоде.



СТОИТ УВИДЕТЬ!

- 1 Церковь в Ныве (*Nõva kirik*). Одна из самых маленьких деревянных церквей, одновременно являющаяся и одной из самых маленьких церквей в Эстонии. Т: +372 5218467; GPS: 59.220616, 23.688919
- 2 **Природный заповедник Кейбу-Ристна (*Keibu-Ristna hoiuala*)**. Охраняемая зона, где находятся каменные и песчаные пляжи, а также еловые леса. GPS: 59.257990, 23.741326
- 3 **Поселок Кейбу**. Живописный поселок с прекрасными видами. GPS: 59.255537, 23.747945
- 4 **Порт Ристна (*Ristna*)**. Небольшой активно развивающийся порт, который в летние месяцы предлагает различные увлекательные мероприятия. Т: +372 5059038; GPS: 59.270411, 23.745441
- 5 **Пляж Алликлепа (*Alliklepa*)**. Тихий и спокойный пляж для безмятежного отдыха. GPS: 59.275437, 23.778876
- 6 **Мыс Колвику (*Kolviku nina*)**. Прекрасное место для того, чтобы полюбоваться городом. GPS: 59.287659, 23.822969
- 7 **Поселок Винтсе (*Vintse*)**. Исторический приморский поселок, где и в наши дни кипит активная жизнь. GPS: 59.274733, 23.868403
- 8 **Мыза Вихтерпалу**. Полностью восстановленное здание усадьбы предлагает современные конференц-залы и место для ночлега. Т: +372 6541570; GPS: 59.262050, 23.875476

УСЛУГИ



Ночлег

1. Гостевая квартира «Ristna Terraced House», Т: +372 5203573; GPS: 59.269442, 23.747720
2. Коттедж «Merekivi Puhkemaja», Т: +372 53486445; GPS: 59.269178, 23.750371
3. Коттедж «Meretuule Puhkemaja», Т: +372 5204499; GPS: 59.268970, 23.751477
4. Гостиница «Vihterpalu Mõisa Hotell», Т: +372 5169766; GPS: 59.261994, 23.875513
5. Место для ночлега «Puuna Öömaja», Т: +372 52050163; GPS: 59.248456, 23.860802
6. Центр отдыха и гостиница «Pedase Puhkekeskus & Hotell», Т: +372 5046183; GPS: 59.271711, 23.899367



Питание

- Пункты общественного питания только по предварительной записи:
1. Гостиница «Vihterpalu Mõisa Hotell», Т: +372 5169766; GPS: 59.261994, 23.875513
 2. Место для ночлега «Puuna Öömaja», Т: +372 5050163; GPS: 59.248456, 23.860802
 3. Центр отдыха и гостиница «Pedase Puhkekeskus & Hotell», Т: +372 5046183; GPS: 59.271711, 23.899367



Магазины

В Ныве (*Nõval*),
GPS: 59.221514, 23.679604



Общественный транспорт

Автобусные перевозки (автобусная линия № 146) Ныва – Вихтерпалу (*Nõva – Vihterpalu*) по рабочим дням 2 раза в день.



Места отдыха

1. Место для разведения костра в Кейбу *RMK Keibu I*, GPS: 59.248297, 23.745768
2. Место для разведения костра в Кейбу *RMK Keibu II*, GPS: 59.244283, 23.745732
3. Автобусная остановка в поселке Кейбу со столом и скамейками, GPS: 59.255407, 23.748403
4. Место для разведения костра в Вихтерпалу *RMK Vihterpalu*, GPS: 59.259141, 23.872185

ИНФОРМАЦИЯ ДЛЯ ТУРИСТОВ



www.visitharju.ee
Центр туристической информации Хаапсалу (*Haapsalu*), Хаапсалу, ул. Карья, 15, www.visithaapsalu.com, Т: +372 4733248; GPS: 58.946638, 23.536323

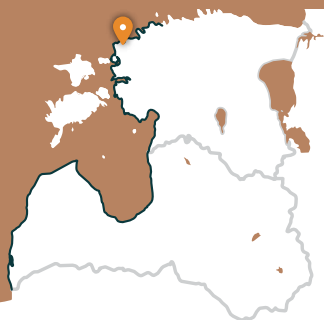


Замок Падизе (*Padise kastell*) и магазин рукоделия (открыты летом), www.padisekastell.ee, Т: +372 5265499; GPS: 59.226408, 24.143301





ТРОПА
БАЛТИЙСКОГО
ВЗМОРЬЯ



Вихтерпалу – Падисе

Церковь и монастырь, которым семьсот лет



Южный берег пролива Курксе заболочен, поэтому *Тропа Балтийского взморья* уходит вглубь суши. Большая часть *Тропы Балтийского взморья* проходит через малонаселенные лесные массивы (совпадает с тропой, проложенной Государственными лесами Эстонии: Перакюла – Аэгвииду – Эхиярве), периодически выводя на более открытое место или в поселок.



ПРАКТИЧЕСКАЯ ИНФОРМАЦИЯ

25 км

8–10 часов

Вихтерпалу, возле поместья Вихтерпалу

Центр Падисе, **P**

Вихтерпалу – Харью-Ристи – Мяэра – Падисе



В основном лесные дороги. На коротком отрезке – дороги с асфальтовым и гравийным покрытием.



Средней сложности



Нет



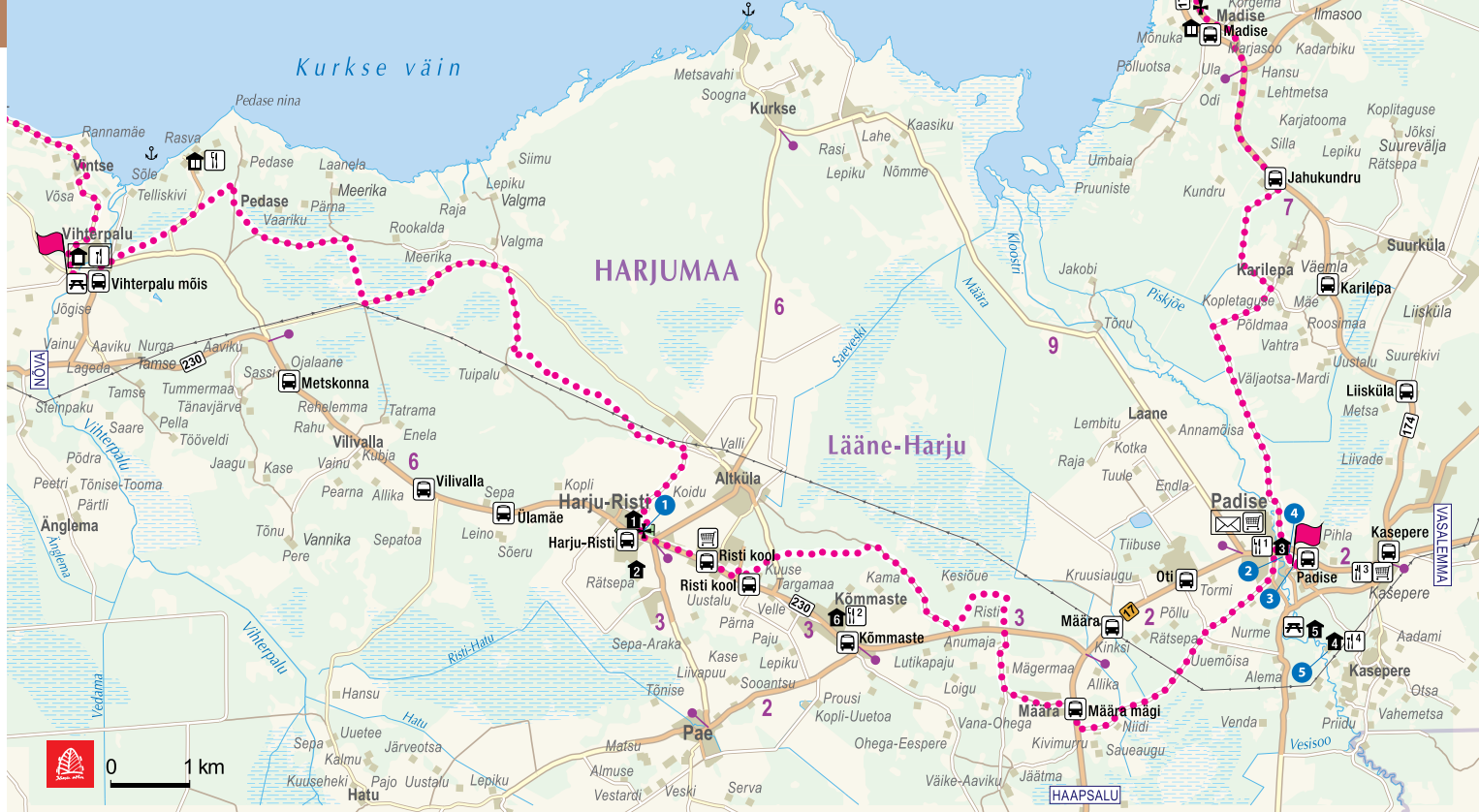
Пересекать шоссе нужно очень внимательно! Идя по обочине, необходимо соблюдать правила безопасности. Перед поселком Мяэра могут встречаться бродячие собаки.



За исключением Харью-Ристи и Падисе, на остальных отрезках маршрута нет никаких услуг.



Маршрут можно разделить на два дня и переночевать возле церкви Харью-Ристи (–половина пути). Между Вихтерпалу и Падисе курсирует автобус.



СТОИТ УВИДЕТЬ!

- 1 **Церковь Харью-Ристи.** Из этой 700-летней церкви с массивными каменными стенами и самым старым в Эстонии церковным колоколом открывается вид на ближайшие окрестности. Т: +372 55649256; GPS: 59.230672, 23.999083
- 2 **Монастырь Падизе (Padise klooster).** Хорошо сохранился церковный зал средневекового монастыря. Благодаря хорошей акустике и особой ауре, он является популярным местом проведения концертов. Т: +372 5265499; GPS: 59.227611, 24.140779
- 3 **Замок Падизе, информационный пункт.** В бывшем здании замка оборудованы стильные помещения для проведения мероприятий, летом их дополняют магазинчик рукоделия и пункт туристической информации. Т: +372 56610956; GPS: 59.226408, 24.143301
- 4 **Мыза Падизе.** Мыза восстановлена под руководством изначальных владельцев фон Рамм, в здании открыта уютная гостиница с 20 номерами, а также предлагающий незабываемые вкусовые путешествия ресторан a la carte. Т: +372 608 7877; GPS: 59.228002, 24.142244
- 5 **Парк сельских животных Калласте (Kallaste talu loomapark).** Камерунские козы, кролики, куры и другие животные. Т: +372 5076138; GPS: 59.216804, 24.151117

УСЛУГИ



Ночлег

1. **Общинный дом Ристи (Risti kogudusemaja),** Т: +372 55649256; GPS: 59.230126, 23.998774
2. **Сельский дом «Rätsepa turismitalu»,** Т: +372 5299849; GPS: 59.225457, 23.997438
3. **Мыза Падизе (Padise Mõis)** Т: +372 6087877; GPS: 59.228056, 24.142222
4. **Сельский дом «Kallaste Turismitalu»,** Т: +372 5076138; GPS: 59.216944, 24.151111
5. **Гостевая квартира «Külaliskorter Johannes Padise metsas»,** Т: +372 55513013; GPS: 59.218495, 24.148018
6. **Сельский дом «Koogi»,** Т: +372 5169801; GPS: 59.219831, 24.042234



Питание

1. **Ресторан мызы Падизе,** Т: +372 6087877; GPS: 59.228056, 24.142222
2. **Кафе музея Кооги (Koogi muuseum-kohvik) и комната рукоделия,** Т: +372 5169801; GPS: 59.219831, 24.042234
3. **Кафе «Teeristi Kohvik»,** Т: +372 6087854; GPS: 59.226818, 24.163017

4. Сельский дом «Kallaste turismitalu»

(по предварительной записи),
Т: +372 5076138;
GPS: 59.216783, 24.151026



Магазины

В Харью-Ристи,
GPS: 59.226225, 24.143869,
Падизе GPS: 59.226219, 24.143830,
Kasepere GPS: 59.227094, 24.163257



Общественный транспорт

Автобусные перевозки (автобусная линия № 146): Вихтерпалу – Падизе по рабочим дням 4 раза в день, Харью-Ристи – Падизе 11 раз в день.




Места отдыха

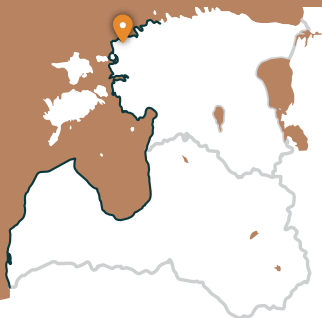
1. Место для разведения костра в Вихтерпалу *RMK Vihterpalu*, GPS: 59.259141, 23.872185
2. Место для разведения костра в Падизе *RMK Padise*, GPS: 59.218820, 24.142516

ИНФОРМАЦИЯ ДЛЯ ТУРИСТОВ



www.visitharju.ee, **Замок Падизе и магазин рукоделия** (открыты летом), www.padisekastell.ee, Т: +372 5265499; GPS: 59.226408, 24.143301





Падисе – Палдиски

Палдиски – когда-то закрытый и таинственный город



От Падисе до Карилепа тропа петляет по маленьким проселочным дорогам, а дальше до Мадисе идет по обочине шоссе. С церковной горы Мадисе на древнем берегу моря открываются великолепные виды на залив Палдиски и острова Пакри. За Мадисе до Палдиски маршрут продолжается вдоль упомянутой обочины шоссе до городского Южного порта и, повернув вдоль его края, доходит до железнодорожной станции, расположенной на юге Палдиски. В советские времена Палдиски был закрытым городом с военным портом и расположенной неподалеку на полуострове Пакри учебной базой атомных подводных лодок, работавшей на базе небольшого атомного реактора.



4

ПРАКТИЧЕСКАЯ ИНФОРМАЦИЯ

18 км

6–8 часов

Центр Падисе, **P**

Железнодорожная станция Палдиски, **P**

Падисе – Мадисе – Палдиски



Дороги с асфальтовым и гравийным покрытием.



Средней сложности



Нет



Участок пути Мадисе – Палдиски проходит вдоль дороги с интенсивным движением, рекомендуется преодолеть его на автобусе (график движения: www.peatus.ee, www.tpilet.ee).



Услуги доступны на старте и финише.



От Мадисе можно отправиться на железнодорожную линию Таллин – Палдиски (7 км до станции Пылкюлла), откуда на поезде ехать дальше до Палдиски (график движения поездов: <https://elron.ee/en/>, курсирует ~14 раз в день).



СТОИТ УВИДЕТЬ!

- 1** Водопад Мадисе (*Madise juga*). В саду церкви Харью-Ристи находится водопад высотой 2,2 м. GPS: 59.289667, 24.123138
- 2** Башня церкви Св. Матфея в Харью-Ристи одновременно является маяком. Т: +372 5118090; GPS: 59.290083, 24.122826
- 3** Место рождения и памятный камень эстонского деятеля сферы образования Бенгта Готтфрида Форселиуса (*Bengt Gottfried Forselius*). GPS: 59.290765, 24.122515
- 4** Пляж Лаокюла (*Laoküla*). С любимого местными жителями места для купания видны южный порт Палдиски и берег острова Вяйке-Пакри (*Väike-Pakri*). GPS: 59.327348, 24.104332
- 5** Палдиски. Город, ставший известным во времена царя Петра I и являвшийся закрытым военным городом в советское время, в наши дни превратился в город активного производства зеленой энергии. GPS: 59.352698, 24.056356
- 6** Церковь Св. Николая в Палдиски. Т: +372 5118090; GPS: 59.350685, 24.052470
- 7** Православная церковь Св. Георгия в Палдиски. Построенная в стиле классицизма каменная церковь с элементами барокко. Т: +372 564 86625; GPS: 59.349023, 24.054548
- 8** Главное здание железнодорожной станции Палдиски украшают романтические деревянные элементы декора. GPS: 59.344737, 24.060110
- 9** Таверна «Tavern Peetri Toll». На втором этаже таверны, расположенной в здании таможенного пункта времен царской России, находится музей краеведения Палдиски (*Paldiski Koduloomuuseumis*). Здесь можно ознакомиться с уникальной выставкой исторического холодного оружия. Т: +372 53423425; GPS: 59.350207, 24.053197
- 10** Музей-ателье Амандуса Адамсона (*Amandus Adamson*). В летней мастерской скульптора устроен музей. Т: +372 6742013; GPS: 59.349273, 24.061391

- 11** Бастион морской крепости Петра Великого, или горы Муула (*Muula mäed*). В высоком известняковом берегу вырублена крепость с пятью бастионами. GPS: 59.356436, 24.046487
- 12** Острова Малый Пакри (*Väike Pakri*) и Большой Пакри (*Suur Pakri*). Эти острова, расположенные неподалеку от Палдиски, являются охраняемой природной территорией. Регулярного морского сообщения здесь нет. Летом по предварительной записи можно переплыть на лодке из порта Курксе (*Kurkse*). Т: +372 56974118; GPS: 59.324016, 24.005408 и GPS: 59.338157, 23.909706

УСЛУГИ

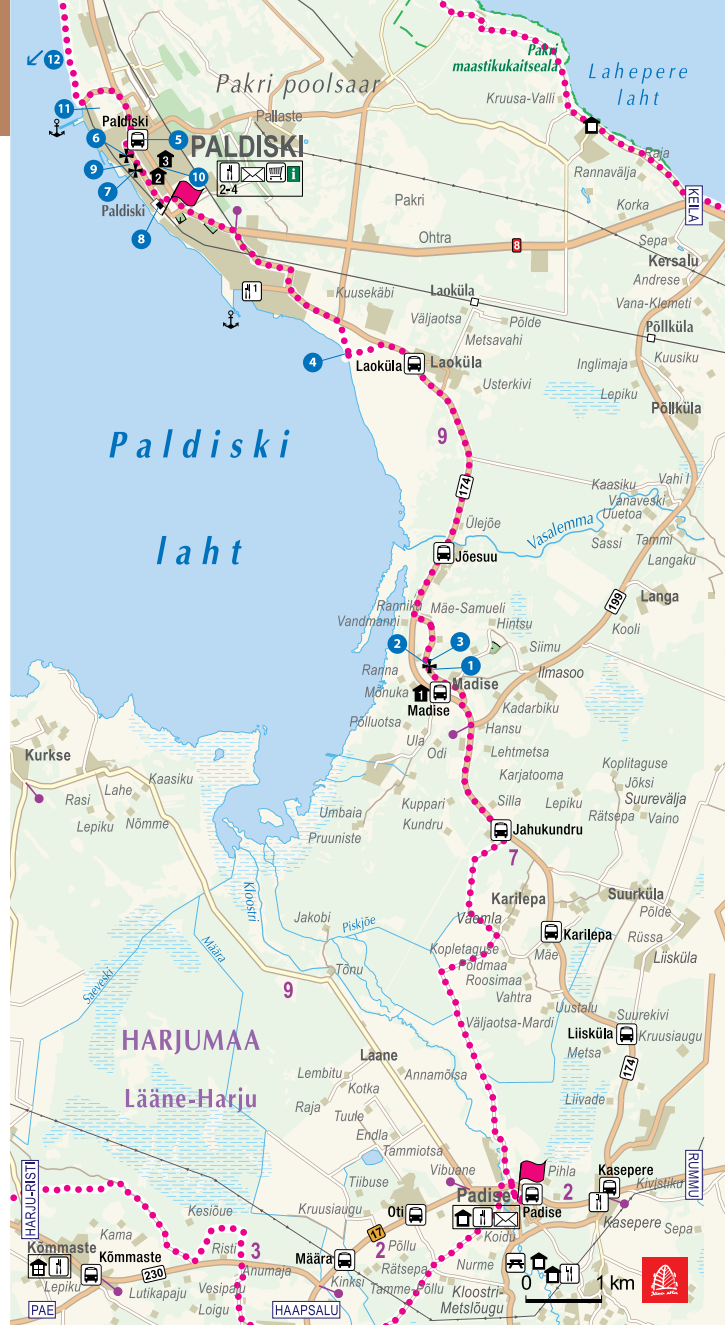
- Ночлег**
 - 1. Коттедж «Koidu puhkemaaja», Т: +372 5013201; GPS: 59.286575, 24.123131
 - 2. Хостел «Pakri hostel», Т: +372 58140153; GPS: 59.347525, 24.060081
 - 3. Гостевой дом «Adamsoni Küalistemaja», Т: +372 55693033; GPS: 59.348880, 24.062486

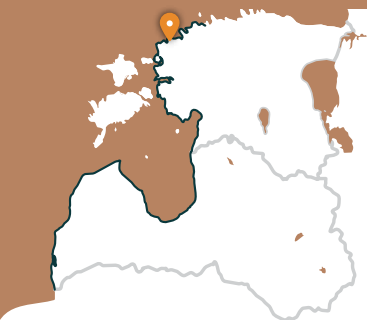
- Питание**
 - 1. Кафе «Lõunasadama kohvik», Т: +372 56455355; GPS: 59.334658, 24.081786
 - 2. Пиццерия «Paldiski Peetri Pizza», Т: +372 6742095; GPS: 59.350072, 24.057964
 - 3. Таверна «Peetri Toll», Т: +372 53423425; GPS: 59.350206, 24.053211
 - 4. «Paldiski Pubi», Т: +372 5810 6770; GPS: 59.350322, 24.058854

- Магазины и аптеки**
В Палдиски
- Общественный транспорт.** Автобусные перевозки (автобусная линия № 136) Падисе – Палдиски по рабочим дням 1 раз в день.

ИНФОРМАЦИЯ ДЛЯ ТУРИСТОВ

- www.visitharju.ee
- Таверна «Peetri Toll», ул. Мере, 10, Палдиски, www.peetritoll.ee, Т: +372 53423425; GPS: 59.350207, 24.053197






Палдиски – Керсалу

Скалы, маяк и военное наследие





Тропа Балтийского взморья ведет вокруг полуострова Пакри, со скалистых берегов которого открываются самые красивые прибрежные пейзажи северо-западной Эстонии. Она проходит через центр Палдиски и возле крепостных бастионов Петра I поворачивает в сторону маяка Пакри, до которого идет по верху впечатляющих скал Пакри. Дальше до Керсалу есть как подъемы – скалы, так и спуски, где Тропа Балтийского взморья вьется мимо песчано-каменистой набережной и красивого соснового леса. Скалы Пакри интересны и в зимний холод, когда здесь образуются впечатляющие ледопады, и осенью, когда листья окрашиваются в разные цвета.





ПРАКТИЧЕСКАЯ ИНФОРМАЦИЯ


16 km ⌚ 5–7 часов

 Железнодорожная станция Палдиски, **P**


 Поселок Керсалу


 Палдиски – маяк Пакри – Керсалу

 Асфальт, дороги с гравийным покрытием, тропы, лесные и земляные дороги, на коротком отрезке – пляж, покрытый камнями и галькой.

 Средней сложности

 Нет

 Нельзя приближаться к верхней части и подножию Пакри и других скал, так как в результате омывания волнами они регулярно осыпаются. Скалы образованы относительно неустойчивыми осадочными горными породами (известняк, доломит, песчаник и др.), пластины или блоки которых нередко свисают над пропастью. На побережье встречаются гадюки.

 Магазины и пункты общественного питания – в городе Палдиски, летом также возле маяка Пакри. Нужна


подходящая (закрытого типа, водонепроницаемая) обувь, желательны палки для ходьбы, чтобы на них опираться.



Между Палдиски и маяком Пакри (~4,5 км от железнодорожной станции) есть лестница, по которой можно спуститься до подножия скалы Пакри. Здесь можно устроить небольшой поход (туда и обратно) в поисках наилучших ракурсов для фотографий, но нужно быть внимательными! Выносливые туристы могут объединить этот отрезок с этапом следующего дня и закончить маршрут в Лауласмаа.



СТОИТ УВИДЕТЬ!

- 1 Известняковый берег Ууга (*Uuga raekallas*) и водопад Ууга (*Uuga juga*). Протяженность известнякового берега Ууга составляет 5 км, высота – 20 м. GPS: 59.376583, 24.036028
- 2 Старый маяк Пакри (*Pakri vana tuletorn*). По указу Петра I был построен маяк высотой 15 м. Из-за осыпания берегового обрыва позже был построен новый маяк. GPS: 59.387205, 24.036126
- 3 Маяк Пакри (*Pakri tuletorn*). С самого высокого в Эстонии маяка (52 м) открываются захватывающие виды. Т: +372 555 76087; GPS: 59.387466, 24.037715
- 4 Береговой обрыв Пакри (*Pakri pank*) и водопад Пакри (*Pakri juga*). Самый высокий участок берега Пакри на мысе Пакри поднимается на высоту до 25 м, в восточной части берегового обрыва находится водопад Пакри высотой 5,8 м. GPS: 59.389285, 24.038025
- 5  **Заповедник Пакри.** Самыми важными природными объектами заповедника являются острова Пакри и лес на береговом обрыве, который находится на восточном побережье полуострова Пакри. GPS: 59.387902, 24.048929
- 6 **Пляж Леетсе (*Leetse*).** Тихий и спокойный пляж с местом для установки палаток. GPS: 59.372725, 24.120269
- 7 **Валун Леетсе (*Leetse Saunakivi*).** Камень с гранями, высота которого составляет 3,5 м. GPS: 59.368946, 24.134451
- 8 **Береговой обрыв Лахе (*Lahe pank*).** GPS: 59.361666, 24.154516
- 9 **Водопад Ванаасеме (*Vanaaseme*), или Керсалу (*Kersalu juga*).** Особенно красив во время весеннего паводка и зимой, когда водопад замерзает. GPS: 59.348996, 24.178713

УСЛУГИ



Ночлег

1. «Seaside summer house», Т: +372 5021902; 59.353450, 24.160794



Питание

1. Кафе «Pakri Parun», Т: +372 55538880; GPS: 59.387207, 24.036331



Общественный транспорт

Общественного транспорта нет. По линии № 145 Палдиски – Керсалу автобус курсирует 8 раз в день.



Места отдыха

5 мест для разведения костра, место для установки палаток в Леетсе RMK Leetse, GPS: 59.372503, 24.120422

ИНФОРМАЦИЯ ДЛЯ ТУРИСТОВ

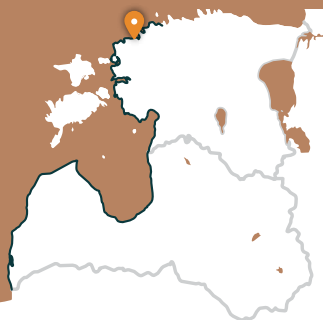


www.visitharju.ee
Кафе «Pakri Parun», Маяка тее, 43,
www.pakri.eu, Т: +372 55538880 ja



Маяк Пакри, Маяка тее, 45,
www.pakrituletorn.ee, Т: +372 55576087;
GPS: 59.387527, 24.037712





Керсалу – Лауласмаа


Пляжи, места для купания и курорт





Маршрут идет вдоль берега моря и маленьких прибрежных поселков. Возле Керсалу *Тропа Балтийского взморья* подходит к каменистому берегу, где, спрятавшись среди деревьев, возвышается скала высотой несколько метров. По мере приближения к Клоогаранна появляются широкие песчаные пляжи с дюнами. Возле пляжа Клоогаранна *Тропа Балтийского взморья* сворачивает к поселку, делает крюк ~3 км по суше, после чего снова возвращается на берег моря.





ПРАКТИЧЕСКАЯ ИНФОРМАЦИЯ


12 km  4–6 часов

 Поселок Керсалу

 Лауласмаа,  напротив школы Лауласмаа

 Керсалу – Клоогаранна – Лауласмаа

 На коротком участке пути – пляж, покрытый камнями, галькой и доломитовыми пластинами, песчаный пляж, лесные тропы, асфальтированный тротуар.

 Легкий



Речку Клоога в маловодный период можно перейти вброд (в дюнах – деревянные мостки), реку Треппойя можно пересечь по мостам.



Нельзя приближаться к верхней части и подножию скал, так как в результате омывания волнами они регулярно осыпаются. Скалы образованы относительно неустойчивыми осадочными горными породами (известняк, доломит, песчаник и др.), пластины или блоки которых нередко свисают над пропастью. Дважды нужно осторожно перейти шоссе Клоогаранна – Лауласмаа (№ 390).



Магазины и пункты общественного питания – в Клоогаранна и Лауласмаа. Нужна подходящая (закрытого типа, водонепроницаемая) обувь, желательны палки для ходьбы, чтобы на них опираться.



Отрезок пути между Клоогаранна и Лауласмаа можно пройти по пляжу. Опытные туристы могут объединить этот маршрут с маршрутом прошлого дня и стартовать в Палдиски или от маяка Пакри.



СТОИТ УВИДЕТЬ!

- 1 **Пляж Клоогаранна (Kloogaranna).** На знаменитый песчаный пляж протяженностью несколько километров приходит электричка из Таллина. Остановка электрички находится всего в 50 м от пляжа. GPS: 59.349252, 24.247322
- 2 **Водопад и каскад Треппоя (Treppoja joastik).** Водный каскад, перекатывающийся через известняковые уступы, представляет собой интересное приключение в любое время года. GPS: 59.350168, 24.265310
- 3 **Мыза Кылтсу (Kõltsu mõis).** Уникально восстановленная эксклюзивная деревянная усадьба является излюбленным местом проведения свадеб и праздников. Т: +372 514 6625; GPS: 59.359963, 24.255377
- 4 **Пляж и природный заповедник Лауласмаа (Laulasmaa).** Пляж с белым песком, окруженный красивым

сосновым лесом, является популярным местом для принятия солнечных ванн и купания. GPS: 59.362150, 24.247545

УСЛУГИ



Ночлег

1. Центр отдыха «Laulasmaa Puhkekeskus», Т: +372 5028180; GPS: 59.374738, 24.236693
2. Спа-гостиница «Hestia Hotel Laulasmaa Spa», Т: +372 6870800; GPS: 59.375088, 24.237479
3. Молодежный лагерь «Kloogaranna noortelaager», Т: +372 53051023; GPS: 59.350845, 24.255309



Питание

1. Ресторан «Wicca» при гостинице «Hestia Hotel Laulasmaa Spa», Т: +372 6870870; GPS: 59.375088, 24.237479
2. Кафе «Ott&Matilda», Т: +372 6701916; GPS: 59.374896, 24.241531

3. Бар «Reset», Т: +372 6715633; GPS: 59.377841, 24.239096

4. Кафе «Günther Kohvik», Т: +372 6011777; GPS: 59.378102, 24.238776



Магазины

В Треппоя (Treppoja), GPS: 59.345039, 24.268863
В Лауласмаа (Laulasmaa), GPS: 59.378787, 24.238631
Аптека в Лауласмаа, GPS: 59.378700, 24.238483



Общественный транспорт

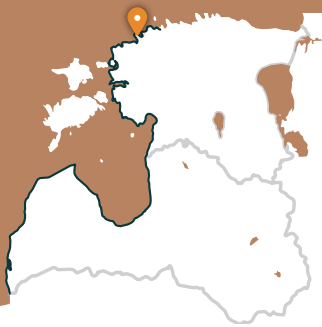
Автобусные перевозки Клоогаранна – Лауласмаа (Kloogaranna – Laulasmaa) по рабочим дням 4 раза в день, в конце недели 2 раза в день.

ИНФОРМАЦИЯ ДЛЯ ТУРИСТОВ



www.visitharju.ee
Гостиница «Hestia Hotel Laulasmaa Spa», Пухкекоду тее, поселок Лауласмаа (Laulasmaa), www.laulasmaa.ee, Т: +372 6870800; GPS: 59.375048, 24.237072





Лауласмаа – Вяэна-Йыэсуу

Самый красивый водопад в Эстонии



Живописный в плане ландшафта отрезок *Тропы Балтийского взморья*, подходящий для выносливых туристов. Здесь можно увидеть и каменистые, и песчаные пляжи и хорошие места для купания, красивые прибрежные сосновые леса, впечатляющую скальную стену Тюрисалу и огромные валуны. По тропам обширного лесопарка Кейла-Йоа можно дойти до водопада на реке Кейла, возле которого снимались фрагменты популярного латышского фильма «Слуги дьявола», а также ознакомиться с экспозицией, посвященной жизни рыбаков в прибрежном поселке Лохусалу.



ПРАКТИЧЕСКАЯ ИНФОРМАЦИЯ


- 19 km 🕒 6–8 часов
- 🚩 Лауласмаа, P напротив школы Лауласмаа
- 🚩 Береговой променад Вяэна-Йыэсуу, 0,5 км от моря – P
- 📍 🗺️ Лауласмаа – Лохусалу – Кейла-Йоа – Тюрисалу – Вяэна-Йыэсуу
- 🌲 Песчаные, каменистые пляжи, лесные и прибрежные тропы, дороги с асфальтовым покрытием, парковые тропы, широкие песчаные пляжи, на коротком участке – брусчатка. В некоторых местах – «мягкий» размытый песок, по которому трудно идти.

- 👁️ Средней сложности
- 🚧 Реку Кейла (в парке Кейла, ~1,5 км от устья) и реку Вяэна (возле устья) можно пересечь по пешеходным мостам.
- ⚠️ Нельзя приближаться к верхней части или подножию скал Тюрисалу, так как в результате омывания волнами они регулярно осыпаются. Скалы образованы относительно неустойчивыми осадочными горными породами (известняк, доломит, песчаник и др.), пластины или блоки которых нередко свисают над пропастью. В Лохусалу некоторое время нужно идти по обочине улицы.

- ! Пригодится бинокль для наблюдения за птицами. В Вяэна-Йыэсуу негде переночевать, но есть регулярное автобусное сообщение (график движения: www.peatus.ee, www.tpilet.ee) с Таллином, Лауласмаа и Клоогаранна, где имеются места для ночлега. Нужна подходящая (закрытого типа, водонепроницаемая) обувь, желательны палки для ходьбы, чтобы на них опираться.

SOOME LAHT

СТОИТ УВИДЕТЬ!

- 1 Сарай для сетей – музейная комната Касе Антсу. Жизнь рыбаков в советское время и в начале XXI века.
T: +372 56 688 006;
GPS: 59.396481, 24.203752
- 2 Магазин сувениров «Kribu-Krabu»,
T: +372 56688006;
GPS: 59.396421, 24.203922
- 3 Залив и порт Лохусалу. Маленький порт полного сервиса. В летний период в порту работает трактирчик и проводятся вечера танцев.
T: +372 6771640;
GPS: 59.401764, 24.203890
- 4 пляж и место для купания Лохусалу.
GPS: 59.398366, 24.206002
- 5 Водопад Кейла (Keila juga). Высота третьего по величине эстонского водопада составляет 6 м, а ширина – 60–70 м. GPS: 59.395544, 24.294507
- 6 Гидроэлектростанция в Кейла-Йоа. Водяная мельница Кейла-Йоа впервые упоминается в исторических документах в 1555 году. В 1928 году станция начала производить электричество и продолжает это делать до сих пор. GPS: 59.397396, 24.290892
- 7 Парк и природная тропа Кейла-Йоа, 3 км. Круговая природная тропа с несколькими лестницами и подвесными мостами вьется вдоль берега реки Кейла и романтического парка. GPS: 59.394638, 24.295679
- 8 Каплица (XIX век) и кладбище мызы Кейла-Йоа. GPS: 59.396605, 24.280139
- 9 Мыза Кейла-Йоа. В мызе Кейла-Йоа «Schloss Fall» находятся бутик-отель, ресторан и музей, а также организуются концерты. T: +372 56288287;
GPS: 59.397500, 24.302500
- 10  Заповедник Тюрисалу (Türisalu maastikukaitseala).
GPS: 59.418862, 24.317864
- 11 Береговой обрыв Тюрисалу и смотровая платформа. Один из наиболее впечатляющих и удобных для осмотра природных объектов Северной Эстонии, высота известнякового берега которого достигает 31 м.
GPS: 59.422020, 24.329746



- 12 пляж Вяэна-Йыэсуу (Vääna-Jõesuu). Симпатичный песчаный пляж с чистой водой, а когда дует западный ветер, поднимаются отличные волны для серфинга.
GPS: 59.435342, 24.350297

УСЛУГИ

 Ночлег

1. Апартаменты «Lohusalu Apartment»,
T: +372 56688006;
GPS: 59.396389, 24.203889
2. Кемпинг «Kase talu kämpingumajad»,
T: +372 56688006;
GPS: 59.396392, 24.203891
3. Коттедж «Sambla talu puhkemaja»,
T: +372 5521209;
GPS: 59.388027, 24.224399
4. Замок Кейла-Йоа «Schloss Fall»,
T: +372 56288287;
GPS: 59.397500, 24.302500
5. База отдыха «Türisalu Puhkebaas»,
T: +372 58359988;
GPS: 59.409544, 24.306446

 Питание

1. Ресторан «Cher Ami» при замке Кейла-Йоа «Schloss Fall»,
T: +372 5024023; 59.397500, 24.302500
2. Бар «Joaveski» (летом или по предварительной записи),
T: +372 6088302; GPS: 59.395439, 24.296169
3. Трактир «Lohusalu sadama pubi» (летом), T: +372 5108726;
GPS: 59.402090, 24.203039

 Магазины

В Кейла-Йоа, GPS: 59.394274, 24.299414


 Общественный транспорт

Регулярные автобусные перевозки Лауласмаа – Вяэна-Йыэсуу (Laulasmaa – Vääna-Jõesuu).

 Места отдыха

Место для установки палаток «Meremõisa telkimisala»,
GPS: 59.399123, 24.251123

ИНФОРМАЦИЯ ДЛЯ ТУРИСТОВ

 www.visitharju.ee. Гостиница «Hestia Hotel Laulasmaa Spa», Пухкекоду тее, посёлок Лауласмаа, www.laulasmaa.ee, T: +372 6870800; GPS: 59.375048, 24.237072



Вяэна-Йыэсуу – Табасалу

Овеянный легендами полуостров Суурупи



Один из самых сложных этапов *Тропы Балтийского взморья*, подходит только для опытных туристов. Маршрут огибает полуостров Суурупи, где в густых лесах скрывается военное наследие разных исторических периодов. *Тропа Балтийского взморья* петляет по заросшим и каменистым набережным, березовым рощам, мимо бывших пионерских лагерей и защищенных песчаниковыми скалами заливов с острыми мысами. Кое-где в море обнажается доломитовое основание, а в других местах виднеются «острова» из валунов. В конце маршрута на берегу моря возвышается одно из наиболее впечатляющих прибрежных обнажений в Эстонии – скала Раннамыйса, с которой открывается вид на залив и полуостров Какумяэ и башни Старого Таллина.

Virmalised Suurupi, фото: Peeter Teedla



Маленькие ручьи, которые в маловодный период можно перейти вброд.



Нельзя приближаться к верхней и нижней частям скал Раннамыйса и других обнажений, так как в результате действия волн они регулярно осыпаются. Скалы образованы неустойчивыми осадочными горными породами (в основном песчаник, верхняя часть восточной стороны скал Раннамыйса – известняк, доломит), пластины или блоки которых нередко свисают над пропастью. Могут происходить обрушения скал и оползни! Протоптанная тропа после шторма тоже может быть размыта. Промытые в песчаннике гроты небезопасны. Военные фортификации можно осматривать снаружи.

ПРАКТИЧЕСКАЯ ИНФОРМАЦИЯ

••••• 20 км

🕒 7–9 часов

🚩 Береговой променад Вяэна-Йыэсуу, 0,5 км от моря – **P**

🚩 Табасалу, Keskräeva tee

📍 Вяэна-Йыэсуу – Суурупи – Илманду – Раннамыйса – Табасалу.



Брусчатка (променад), в населенных пунктах и др. – асфальтированные дороги, дороги с гравийным покрытием, лесные дороги, тропы, заросшие набережные (тростник), луга, неоднородный пляж: песок, гравий, камни, доломитопесчаниковое основание, выброшенные на берег водоросли.



Средней сложности



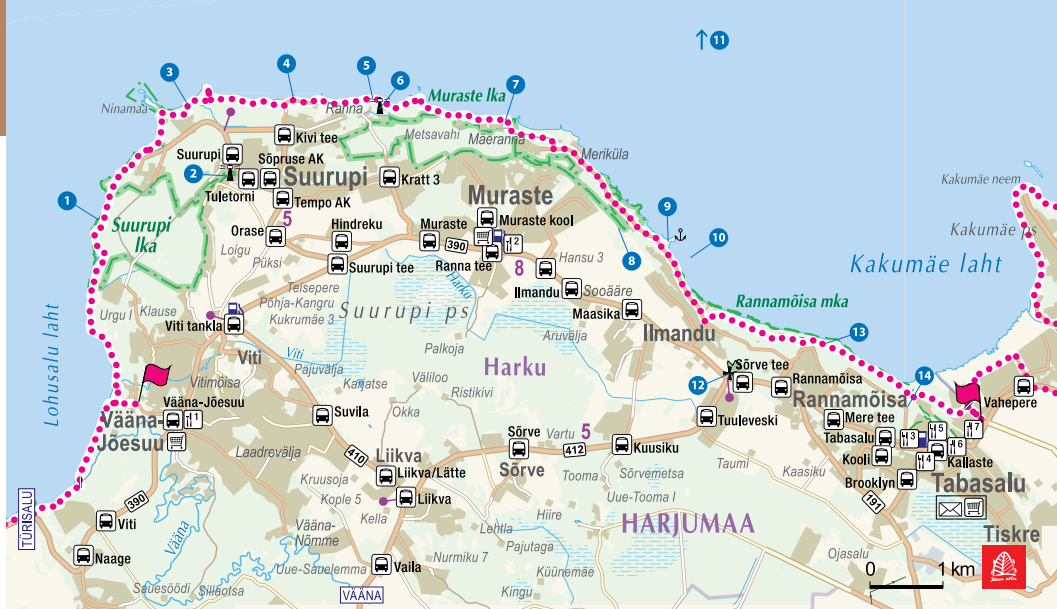
В Табасалу негде переночевать, но регулярно ходит общественный транспорт (графики движения: www.peatus.ee, www.tpilet.ee) в Таллин, Кейла-Йоа, Лауласмаа и Клоогаранна, где имеются места для ночлега. Нужна подходящая (закрытого типа, водонепроницаемая) обувь, желательны палки для ходьбы, чтобы на них опираться.




В подходящее время, когда море отступает, участок пути по скалам Раннамыйса можно пройти и понизу (до лестницы), но нужно быть внимательными!

СТОИТ УВИДЕТЬ!

- 1  В природном заповеднике Суурупи (*Suurupi looduskaitseala*) находятся уникальные для Эстонии обнажения песчаника кембрийского периода. GPS: 59.458289, 24.348330
- 2 Верхний маяк Суурупи (*Suurupi ülemine tuletorn*). GPS: 59.463614, 24.380245
- 3 **Пляж Суурупи.** GPS: 59.472919, 24.393019
- 4 **Памятник Свободы в Суурупи (*Suurupi Vabadussammas*)** посвящен столетию Эстонской Республики. GPS: 59.473147, 24.395345
- 5 **Береговой обрыв Суурупи.** GPS: 59.47308, 24.414631
- 6 **Нижний маяк Суурупи (*Suurupi alumine tuletorn*)** включен в Список Всемирного наследия ЮНЕСКО и является старейшим в Эстонии деревянным маяком. GPS: 59.471676, 24.416266.
- 7  В природном заповеднике Мурасте (*Muraste looduskaitseala*) гнездится много разных видов птиц. GPS: 59.470247, 24.446803.
- 8 **Известняковый карьер Мурасте (*Muraste paeplats*).** GPS: 59.456853, 24.473911
- 9 **Порт Тилгу.** GPS: 59.455125, 24.485928
- 10 **Пещеры и камни Тилгу.** GPS: 59.453157, 24.491285
- 11 **Найссаар (*Naissaar*).** К этому острову, который находится на расстоянии 10 км от Таллина, с конца мая до середины сентября организуется регулярное морское сообщение. Транспорт на остров: www.monica.ee/ soidugraafik-naissaarele.ee и sunlines.eu
- 12 **Церковь в Раннамыйса (*Rannamõisa kirik*).** Маленький, стильный раннеготический храм, Т: +372 56904417; GPS: 59.438725, 24.501024



- 13 **Береговой обрыв Раннамыйса.** Максимальная высота составляет 35 м. GPS: 59.442489, 24.52351
- 14  **Природный заповедник Раннамыйса; Учебная природная тропа Табасалу.** В период повышения уровня воды часть тропы, находящаяся у подножия берегового обрыва, может оказаться сложной для прохождения. GPS: 59.43466, 24.543406

УСЛУГИ

На этом участке пути нет предприятий, предлагающих услуги размещения гостей.



Питание

1. **Кафе «Greenhouse Café»,** GPS: 59.433473; 24.367366
2. **Трактир «Mummi Trahter»,** Т: +372 5041758; GPS: 59.454542, 24.445597
3. **Ресторан-пиццерия «Pizzapoid»,** Т: +372 6601160; GPS: 59.430069, 24.544273
4. **«BabyBack Ribs & BBQ Tabasalus»,** Т: +372 6005562; GPS: 59.428219, 24.547495

5. **Семейный ресторан «Pererestoran Seller»** Т: +372 6096792; GPS: 59.430000, 24.550556
6. **Кафе «Imelihtne»,** Т: +372 6320026; GPS: 59.429567, 24.553097
7. **Ресторан «Lucca Restoran»,** Т: +372 655 5923; GPS: 59.432500, 24.561583



Магазины

В Вяэна-Йыэсуу (*Vääna-Jõesuu*), GPS: 59.432927, 24.367032, в Мурасте, GPS: 59.454902, 24.443984, в Табасалу, GPS: 59.429969, 24.544038 и GPS: 59.429428, 24.552206



Общественный транспорт

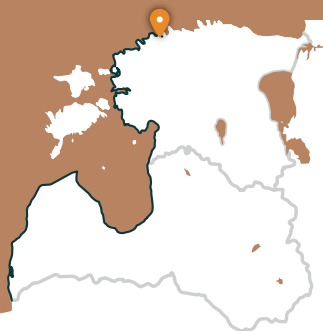
Регулярные автобусные перевозки Вяэна-Йыэсуу – Табасалу/Таллин (*Vääna-Jõesuu – Tabasalu/Talinn*).

ИНФОРМАЦИЯ ДЛЯ ТУРИСТОВ



www.visitharju.ee
Таллинский центр туристической информации, Таллин, ул. Нигулисте, 2, www.visitallinn.ee, Т: +372 6457777; GPS: 59.436493 24.744488





Табасалу – Таллинский порт

Таллин – мировое наследие UNESCO



Возле Табасалу *Тропа Балтийского взморья* пересекает границу Таллина и через районы Тискре и Висмейстри выходит на пляж Какумяэ, где огибает окруженный скалами полуостров Какумяэ по его верхней лесистой части. Здесь открывается вид на залив Копли и Таллинский порт. Напротив района Ыйсмяэ вдоль берега моря идет великолепный променад. Обогнув Эстонский этнографический музей, *Тропа Балтийского взморья* по береговому променаду доходит до пляжа Строоми и идет дальше за район Пелгуранна по тротуарам до эстонского Морского музея, где по береговому променаду доходит до Таллинского порта – финиша *Тропы Балтийского взморья*. По территории Эстонии пройдено ~620 км.



Ручьи и реки можно перейти по мостам. Закрытые пригородные кварталы и частную собственность нужно обходить, используя файл *GPX* или карту.




Нельзя приближаться к верхней части скального обнажения полуострова Какумяэ, так как в результате действия волн оно регулярно осыпается. Скалу формируют неустойчивые осадочные горные породы (в основном песчаник). Могут происходить обрушения скал и оползни! Военные фортификации можно осматривать снаружи. Протоптанная тропа после шторма может быть размыта. Будьте внимательны при пересечении велодорожек!




В Табасалу негде переночевать, но регулярно ходит общественный транспорт в Таллин, Кейла-Йоа, Лаулаasmaа и Клоогаранна, где имеются места для ночлега. Нужна подходящая (закрытого типа, водонепроницаемая) обувь, желательны палки для ходьбы, чтобы на них опираться. Между Табасалу и центром города регулярно ходит автобус (график движения: <http://soiduplaan.tallinn.ee/>, смотреть «Harju maakond»).


ПРАКТИЧЕСКАЯ ИНФОРМАЦИЯ

 25 км

 8–10 часов

 Табасалу, Keskräeva tee

 Tallinna sadam, **P**

 Табасалу – Какумяэ neem – Похья Таллин – порт Таллин



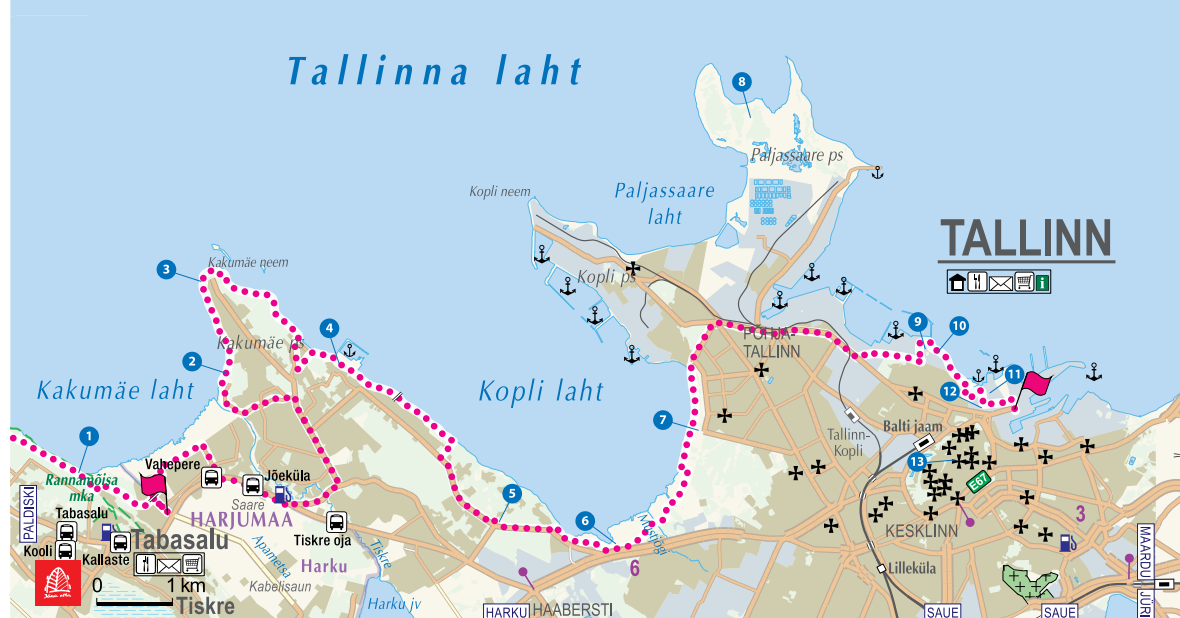
Асфальтированные тротуары, песчаные или каменные пляжи, лесные дороги и береговые тропы, пешеходно-велосипедные дорожки, береговые променады, деревянные мостки.



Средней сложности



Маршрут можно сократить, перейдя полуостров Какумяэ или разделив путь на две части.



СТОИТ УВИДЕТЬ!

- 1** Место для пикника на тропе здоровья Харку (*Piknikukoht Harku terviserajal*). Приятное место для отдыха во время похода. GPS: 59.437716, 24.540549
- 2** пляж Какумяэ (*Kakumäe*). Песчаный пляж для купания, береговая служба спасения. GPS: 59.449379, 24.575345
- 3** Черный валун «Mustkivi» в Какумяэ. GPS: 59.460303, 24.569607
- 4** Яхтенная пристань «Навеп» в Какумяэ. Порт с самой современной в странах Балтии инфраструктурой. Т: +372 6777700; GPS: 59.450361, 24.601589
- 5** Эстонский музей под открытым небом (*Eesti Vabadhmuuseum*). Музей, знакомящий с эстонской сельской архитектурой и жизнью поселков, открыт круглый год. Т: +372 6549100; 59.431431, 24.638212
- 6** Променад «Росса ал Маре». Соединяет Какумяэ и пляж Штрооми (Stroomi), протяженность 2,5 км. GPS: 59.428729, 24.665677

- 7** пляж Штрооми. Песчаный пляж с местом для купания для всей семьи. В летний период работает береговая служба спасения. GPS: 59.442103, 24.685238
- 8** Полуостров Пальяссааре (*Paljassaare poolsaar*). Населенная птицами территория европейского значения. GPS: 59.479133, 24.698205
- 9** Порт гидропланов (эстонский Морской музей (*Eesti Meremuuseum*)). Самый увлекательный морской музей в Европе. Т: +372 6200550; GPS: 59.451424, 24.738400
- 10** Батарейная морская крепость (*Patarei merekindlus*). Укрепление в стиле классицизма, входящее в список архитектурного наследия Европы, можно осмотреть только снаружи. GPS: 59.450908, 24.740913
- 11** Таллинский городской холл. Строительство этого комплекса зданий было завершено в 1980 году в честь московских Олимпийских игр. Можно осмотреть только снаружи. GPS: 59.446142, 24.753179

- 12** Культурный котел (*Kultuurikatel*). Многофункциональный центр мероприятий, где проводятся различные концерты, выставки, конференции и мастерские. GPS: 59.444416, 24.751307
- 13** Старый Таллин. Уникальный исторический центр внесен в Список Всемирного культурного наследия ЮНЕСКО. GPS: 59.438263, 24.745027

УСЛУГИ



Ночлег.
Питание. Магазины.

Таллин предлагает обширные возможности ночлега, питания и шопинга, см. www.visittallinn.ee



Общественный транспорт
<https://transport.tallinn.ee>

ИНФОРМАЦИЯ ДЛЯ ТУРИСТОВ



www.visitharju.ee, Таллинский центр туристической информации, Таллин, ул. Нигулисте, 2, www.visittallinn.ee, Т: +372 6457777; GPS: 59.436493 24.744488

ПОЛЕЗНЫЕ СОВЕТЫ



ДЕНЬГИ И ДОКУМЕНТЫ

- Рекомендуется взять с собой в путешествие наличные деньги (евро), так как не везде можно расплатиться картой и не везде есть банкоматы.
- При пересечении государственных границ и во время пребывания вблизи них при себе нужно иметь годное удостоверение личности.


ИНВЕНТАРЬ

- На каменистых и скалистых отрезках пригодится обувь закрытого типа, а там, где берег зарос, – водонепроницаемая обувь. Также возьмите с собой одежду, защищающую от сырости и ветра.
- Желательно иметь при себе аптечку.
- Пригодится внешний аккумулятор для телефона: есть несколько длинных отрезков пути, где невозможно зарядить свои устройства.

ПАЛАТКИ И КОСТРЫ

- Где можно ставить палатки и разводить костры?
В Латвии:
 - на особо охраняемых природных территориях (ООПТ ) , т. е. в национальных парках, природных парках и природных заповедниках, – только в специальных общественных местах для отдыха;
 - за пределами ООПТ – на пляже (территория от кромки моря до первых дюн, где начинается сухопутная растительность), если это не противоречит правилам местных самоуправлений. Эти правила можно узнать в ближайшем .
- **В Эстонии:** только в предназначенных для этого местах. На пляже палатки ставить запрещено!
- Если в месте для разведения костра нет дров, нужно собрать сухие и упавшие ветки. Костер нельзя оставлять без присмотра. Когда костер больше не нужен, убедитесь, что он погас.
- Переносные грили можно использовать в благоустроенных местах для разведения костра.
- В Латвии и Эстонии запрещено разводить костры в дюнной зоне и в период повышенной пожароопасности. Информация о пожароопасности: в Латвии – www.lvgmc.lv, в Эстонии – www.emhi.ee. Проверьте, не запрещено ли гулять по лесу (в Латвии – www.vmd.gov.lv) ввиду пожароопасности.
- В случае пожара в Латвии нужно звонить по телефону 112 или в соответствующее лесничество (см. на www.vmd.gov.lv), в Эстонии – по телефону 1524 или в ближайший информационный пункт Государственного центра хозяйственного обслуживания леса (см. на www.gmk.ee).

БЕЗОПАСНОСТЬ И СВЯЗЬ

- Если у вас есть какие-то вопросы, связанные с тропой Балтийского взморья, свяжитесь с местным .
- В некоторых местах может прерываться мобильная связь.
- В большинстве мест для ночлега и точек общественного питания есть Wi-Fi.
- Скалы и обрывистые берега состоят из неустойчивых осадочных пород – рядом с ними могут возникать обвалы и оползни.
- Во время сильного ветра небезопасно приближаться к местам, где море омывает обрывистые берега – их нужно обходить.
- В теплое время года необходимо пользоваться средством для защиты от комаров.
- В водах Балтийского моря не встречаются ядовитые и опасные для человека виды растений и животных (в т. ч. медузы). Гадюка – единственный вид ядовитых змей, живущий в странах Балтии; первой она обычно не нападает. Гадюка обитает на вырубках и опушках, поросших травой и кустарником, в болотах, редких сосновых лесах, где растут лесные ягоды и вереск. Она может выползти на тропы, чтобы погреться на солнце.
- За пределами пляжа могут водиться клещи.
- Иногда море выносит на т. н. фосфор – остатки советского химического оружия, которые похожи на янтарь и очень опасны. О них нужно сообщать полиции: ☎ 110 или 112.
- Бывшие военные объекты, закрытые для посетителей, могут быть небезопасны.

БЕРЕГИТЕ ПРИРОДУ!

- В Латвии и Эстонии можно спокойно пить воду из-под крана. Используйте многоразовую бутылку.
- Старайтесь покупать товары без лишней упаковки и нести отходы с собой до ближайшего мусорного контейнера.
- Если вы идете с собакой, присматривайте за ней, чтобы она не беспокоила гнездящихся и отдыхающих птиц, диких животных, а весной не причинила вреда детенышам тюленей. На городских пляжах может быть запрещено находиться с собакой. На ООПТ собаку нужно вести на поводке.
- На ООПТ нужно соблюдать правила внутреннего распорядка, а в Эстонии – также принципы свободного передвижения (www.loodusegakoos.ee/rules-of-conduct/freedom-to- roam).

Собранная в путеводителе информация и содержание GPX-файлов соответствуют ситуации на 2017–2018 гг. Пользуясь GPX-файлами, помните, что в лесах, городах, населенных пунктах, возле обрывистых берегов и в других местах есть/может наблюдаться отклонение [ошибка] от маршрута тропы Балтийского взморья.

Этот путеводитель был разработан в рамках программы «Эстония – Латвия» из Европейского фонда регионального развития в проекте «Пешеходный маршрут вдоль береговой линии Балтийского моря в Латвии и Эстонии». Цель проекта: создать туристический маршрут вдоль побережья Балтийского моря от юго-западной границы Латвии до Таллинна в Эстонии. Общая протяженность маршрута 1200 км, и это самый длинный пешеходный маршрут в Прибалтике. Маршрут задуман как устойчивый туристический продукт, дружелюбный к природе, культурной среде и с выгодой для местной экономике.

В реализации проекта участвовали восемь партнеров: Курземский регион планирования, Видземская туристическая ассоциация, муниципалитеты Саулкрасты, Салацгрива и Царникава, Западно-Эстонская туристическая ассоциация (Laane-Eesti Tourism), Эстонская организация сельского туризма (MTU Eesti Rural Tourism Association) и Ассоциация сельского туризма «Lauku ceļotājs» в качестве ведущего партнера проекта.

WWW.COASTALHIKING.EU

ПАРТНЕРЫ ПО ПРОЕКТУ



Lauku Ceļotājs
www.celotajs.lv



VIDZEMES TŪRISMA
ASOCIĀCIJA
ANĀKŠ 1997



CARNIKAVAS NOVADS



E · E · S · T · I
MAATURISM
ESTONIAN
RURAL TOURISM



KURZEMES
PLĀNOŠANAS
REĢIONS



Saulkrasti



SALACGRĪVAS NOVADS



WEST-ESTONIA
TOURISM



Interreg
Estonia-Latvia
European Regional Development Fund

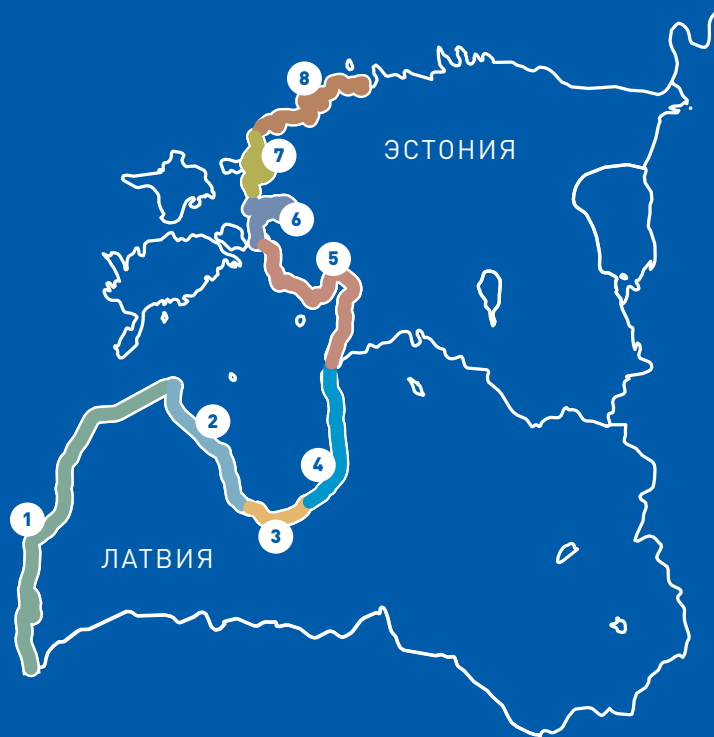


EUROPEAN UNION

Эта брошюра отражает взгляды автора. Управляющий орган программы не несет ответственности за то, как эта информация может быть использована.



ТРОПА
БАЛТИЙСКОГО
ВЗМОРЬЯ



2 страны: Латвия и Эстония. Больше чем 1200 км.

Часть Европейской пешеходной тропы длинной дистанции E9.

Песчаные и каменистые пляжи, скалы и обнажения песчаника.

Исторические прибрежные города, рыбацкие деревеньки и две яркие столицы:
Рига и Таллин.

Выберите свою часть маршрута: от полного спокойствия до территории
с кафе, пабами и сувенирными магазинчиками!

ОБЩАЯ ИНФОРМАЦИЯ О ЛАТВИИ И ЭСТОНИИ

www.visitestonia.com – официальная туристическая страница в Эстонии

www.latvia.travel – официальная туристическая страница в Латвии

www.maaturism.ee – ассоциация сельского туризма Эстонии

www.celotajs.lv – ассоциация сельского туризма Латвии

WWW.COASTALHIKING.EU

ISBN 9789934881657



90000 >



9 789934 881657